



Concertation sur le projet de requalification des places Delille,  
Salford et leurs abords

# Atelier grand public sur l'Avant-Projet

22 mai 2025

# Objectifs de l'atelier



- Présenter le projet et ses évolutions
- Présenter les retours de la concertation depuis février 2025
- Prendre en note vos retours et points d'attention, sur les enseignements de la concertation en phase d'avant-projet

# Ordre du jour



## 18h10 – Temps d'information

- Présentation du projet et de ses évolutions (10')
- Présentation des retours de la concertation de février-mai 2025 (10')

## 18h30 – Temps d'ateliers – 2 à 4 tables

4 secteurs travaillés : **place Delille, place Salford, place d'Espagne et boulevard Trudaine**

### 3 roulements organisés, chacun autour d'un secteur:

- 5 min : présentation du secteur par la maîtrise d'œuvre (en plénière)
- 25 min : travail/questions réponses aux tables

## 20h – Conclusion et moment de convivialité

# Les règles du jeu de cet atelier

## PENDANT LA PRÉSENTATION



- **Écouter la présentation jusqu'au bout**, sans interrompre les intervenants
- Vous avez une **feuille de prise de note** si besoin : mes questions, mon avis sur le projet pour prendre note



## PENDANT LES TEMPS D'ÉCHANGES



- **Écouter les interventions des autres participants jusqu'au bout**, sans interrompre la personne qui parle ou s'exprime
- **Toutes les idées, les questions, les remarques sont les bienvenues**
- **Veiller à respecter les autres participants**, leurs idées et vécu



- Pour un partage équilibré de la parole entre toutes et tous, veuillez à **une intervention courte (2-3min max)**.



# Mieux se connaître

Connaissez vous le projet de réaménagement des places Delille et Salford et de leurs abords ?

## Êtes-vous



○ **Habitant ?**



○ **Etudiant ?**



○ **Représentant d'une association ?**



○ **Représentant d'une instance participative ?\***



○ **Commerçant ou chef d'entreprise ?**

# CADRAGE



# 146 participants aux ateliers de février/mars 2025 en phase Avant Projet



3 décembre 2024 :  
**Validation** de la  
**phase d'esquisse**  
**par les élus** en  
comité de pilotage



18 février: Marche sur  
l'éclairage urbain, balade  
urbaine de nuit non mixte



11 mars: 1 café du projet



20 mars : Atelier collectif  
citoyen sur une première  
version de l'AVP, avant le  
COTECH



21 mars et 2 avril: Atelier avec  
les établissements scolaires  
Massillon et Jules Ferry

7 avril au 9 mai :  
Cartographie participative  
sur le site internet



22 mai: Atelier grand public avant  
le COPIL pour présenter l'AVP



20,21 juin : Événement de préfiguration



25 juin : **Présentation du projet aux  
élus** du Comité de pilotage pour  
arbitrage final



**+ concertation avec les services et partenaires**



# Evenement de préfiguration de septembre 24





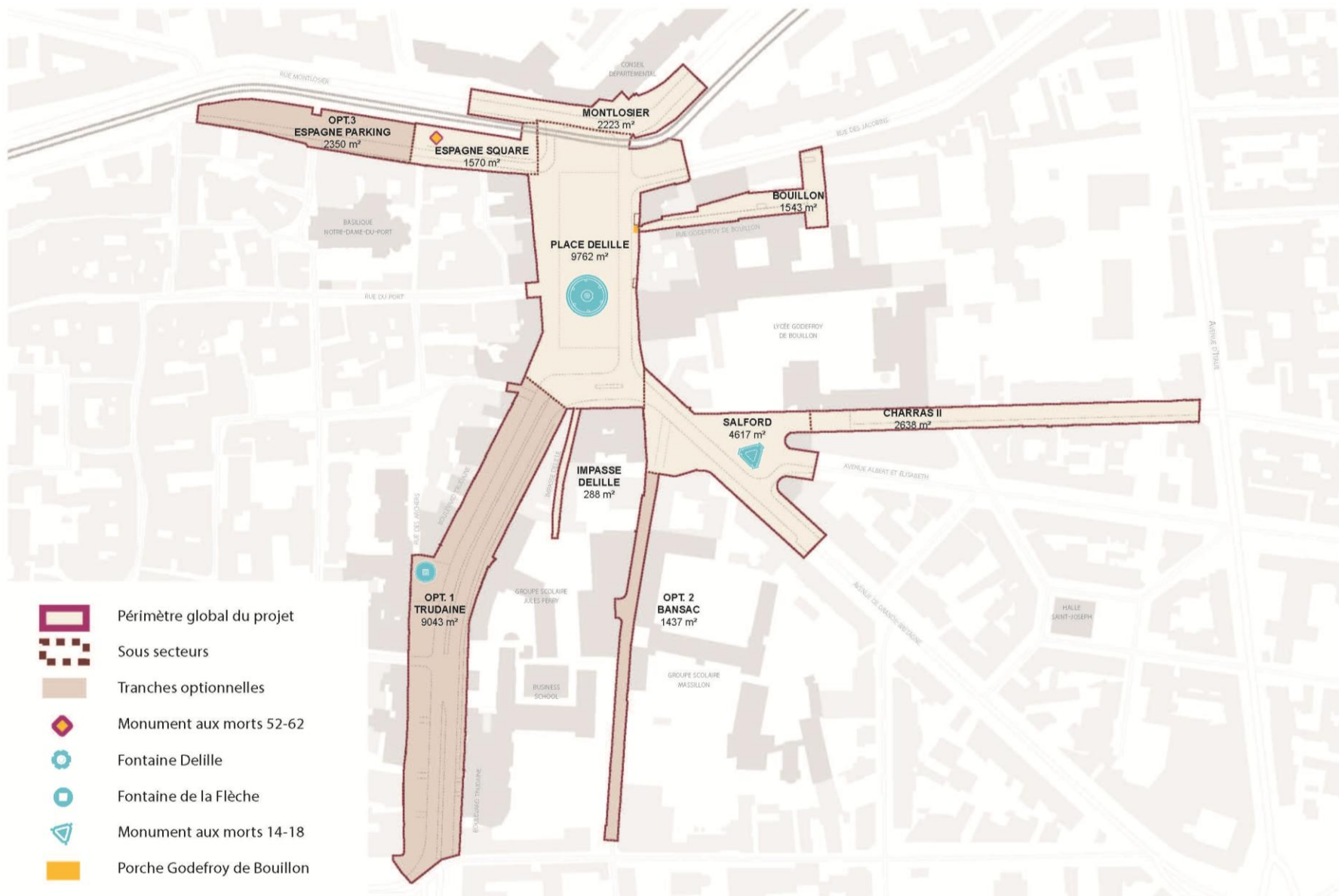
# LE PROJET DE LA MAITRISE D'OEUVRE



MICHEL DESVIGNE PAYSAGISTE + ATELIER DU ROUGET + ATELIER D'ARCHITECTURE PHILIPPE PROST + EGIS + 8'18" + DILUVIAL+ BIOBASIC + CYCLE UP



# Périmètres



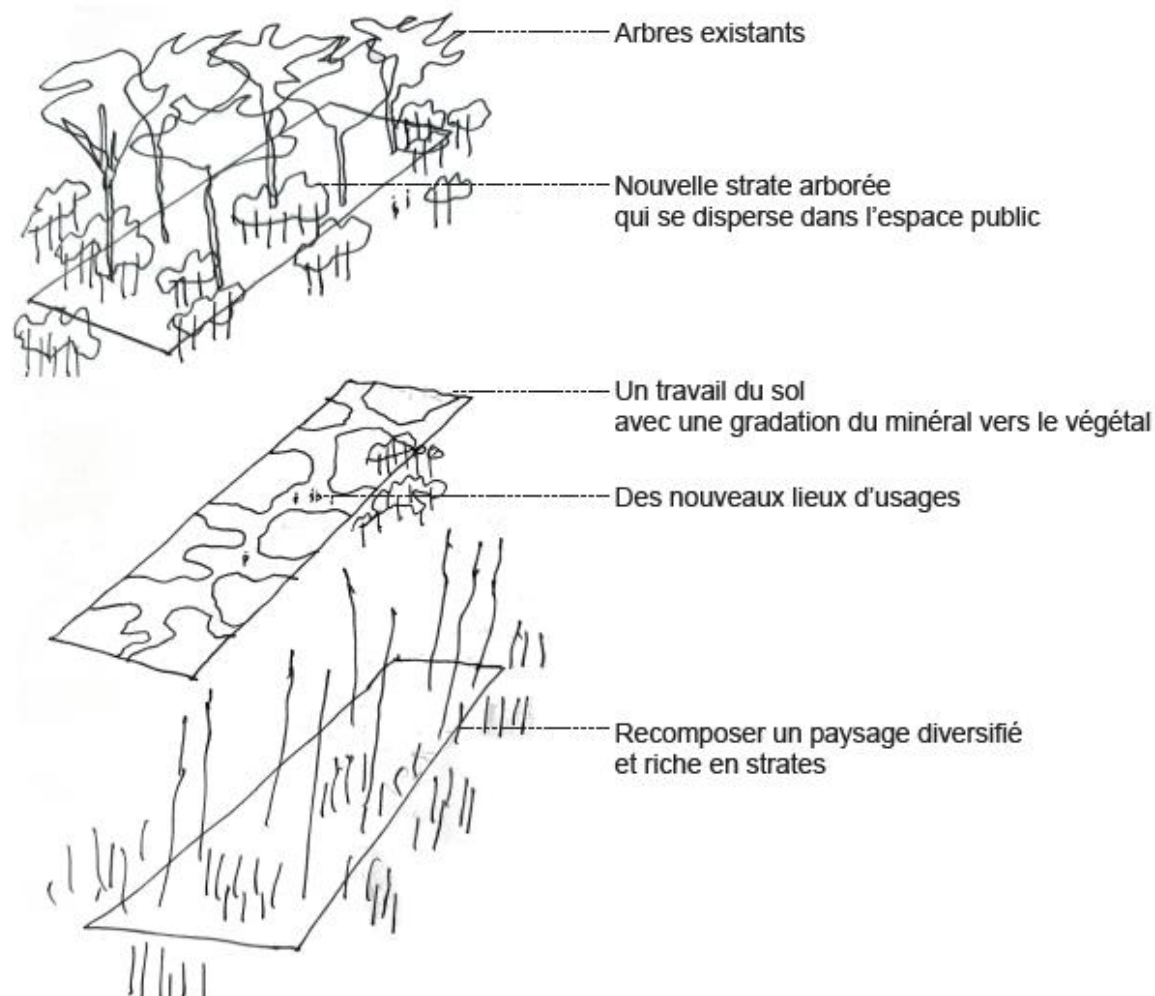
# Les intentions du projet

## INTENTIONS DE PROJET - RENFORCER LA PRÉSENCE DU VÉGÉTAL



# Les intentions du projet

## INTENTIONS DE PROJET - RENFORCER LA STRATE ARBORÉE EXISTANTE





# Vue actuelle



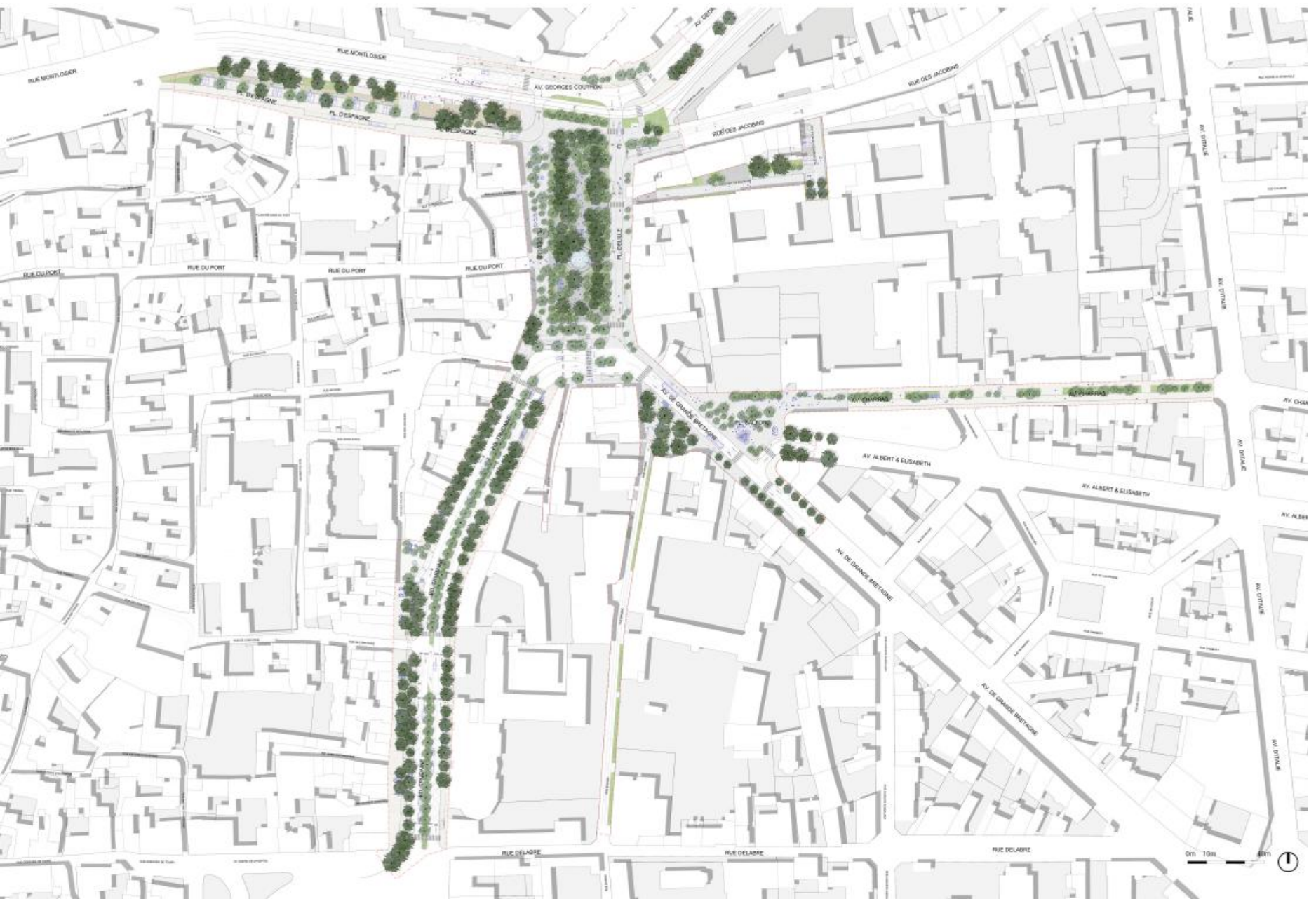


# Vue projet

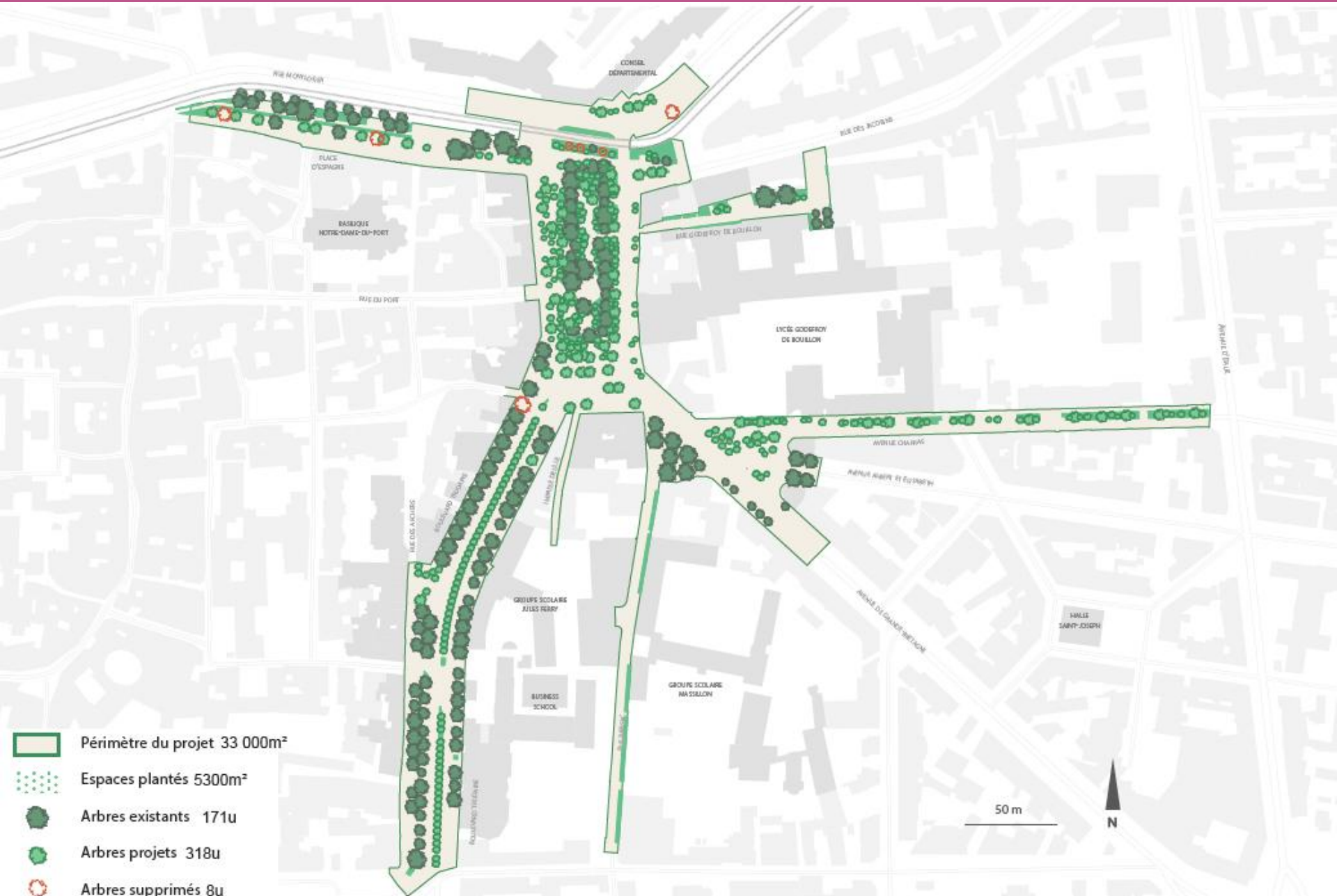




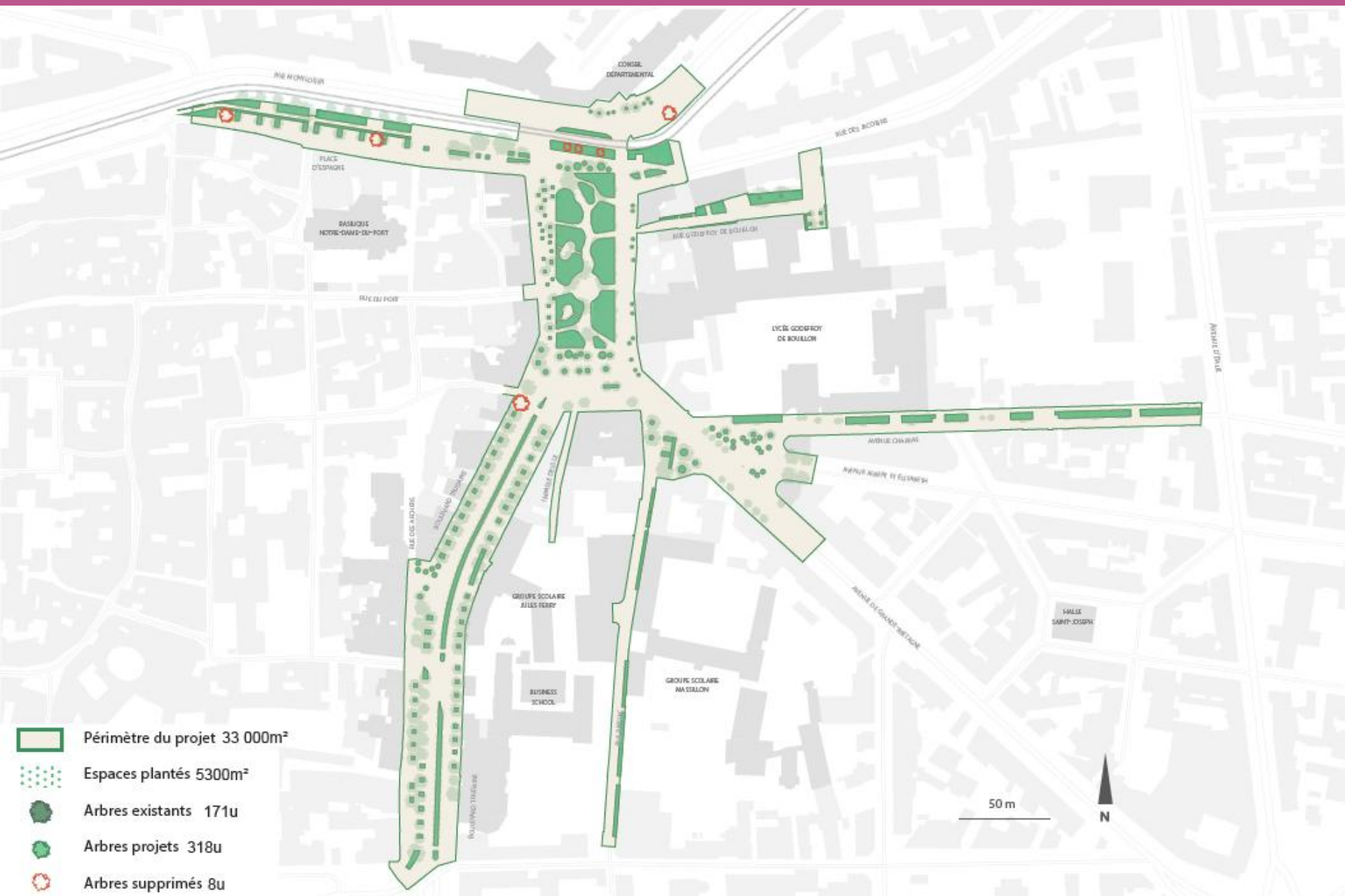
## Plan masse général



## Végétation : arbres du projet

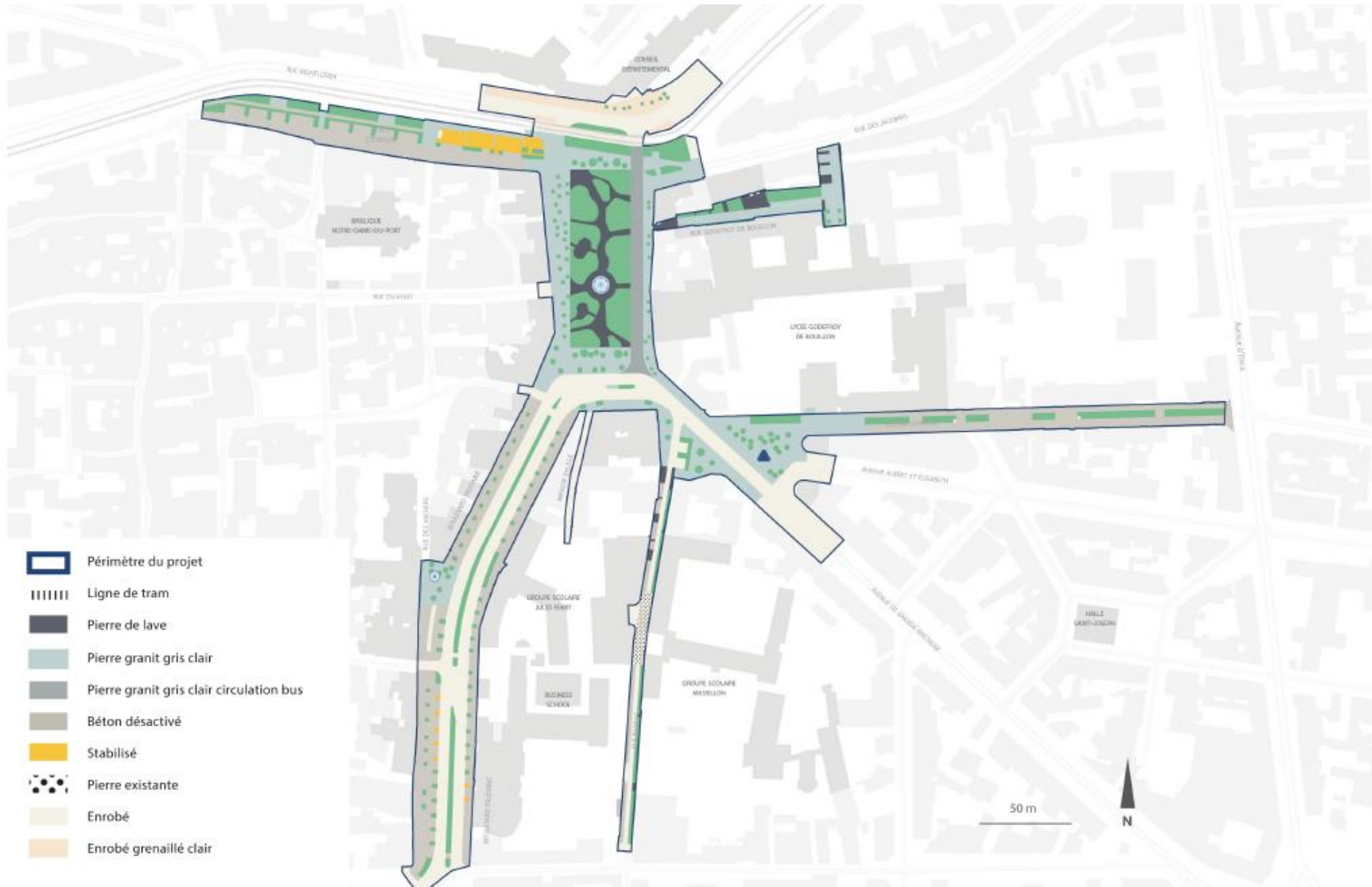


# Végétation : sols plantés

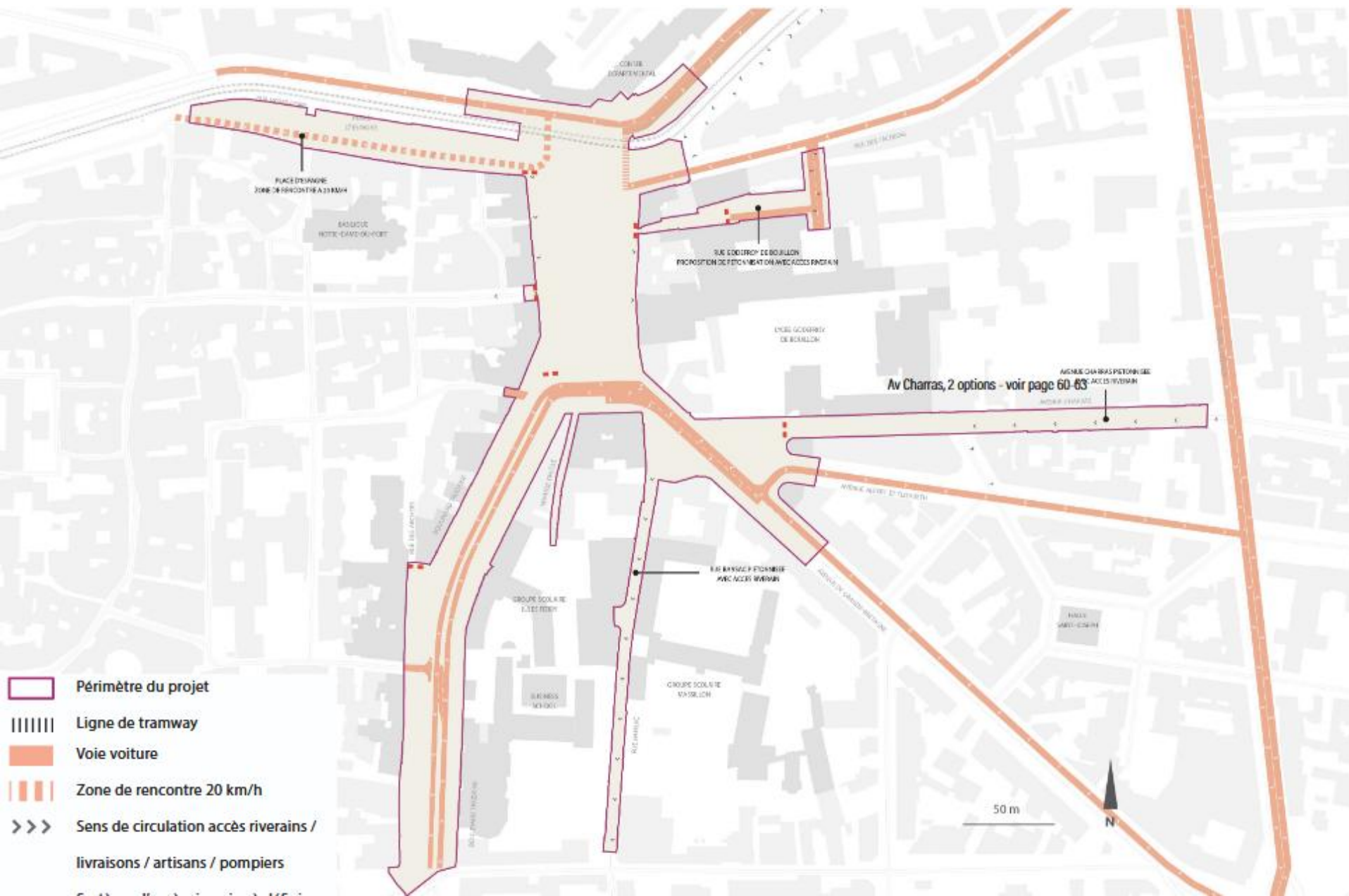




# Revêtements de sol



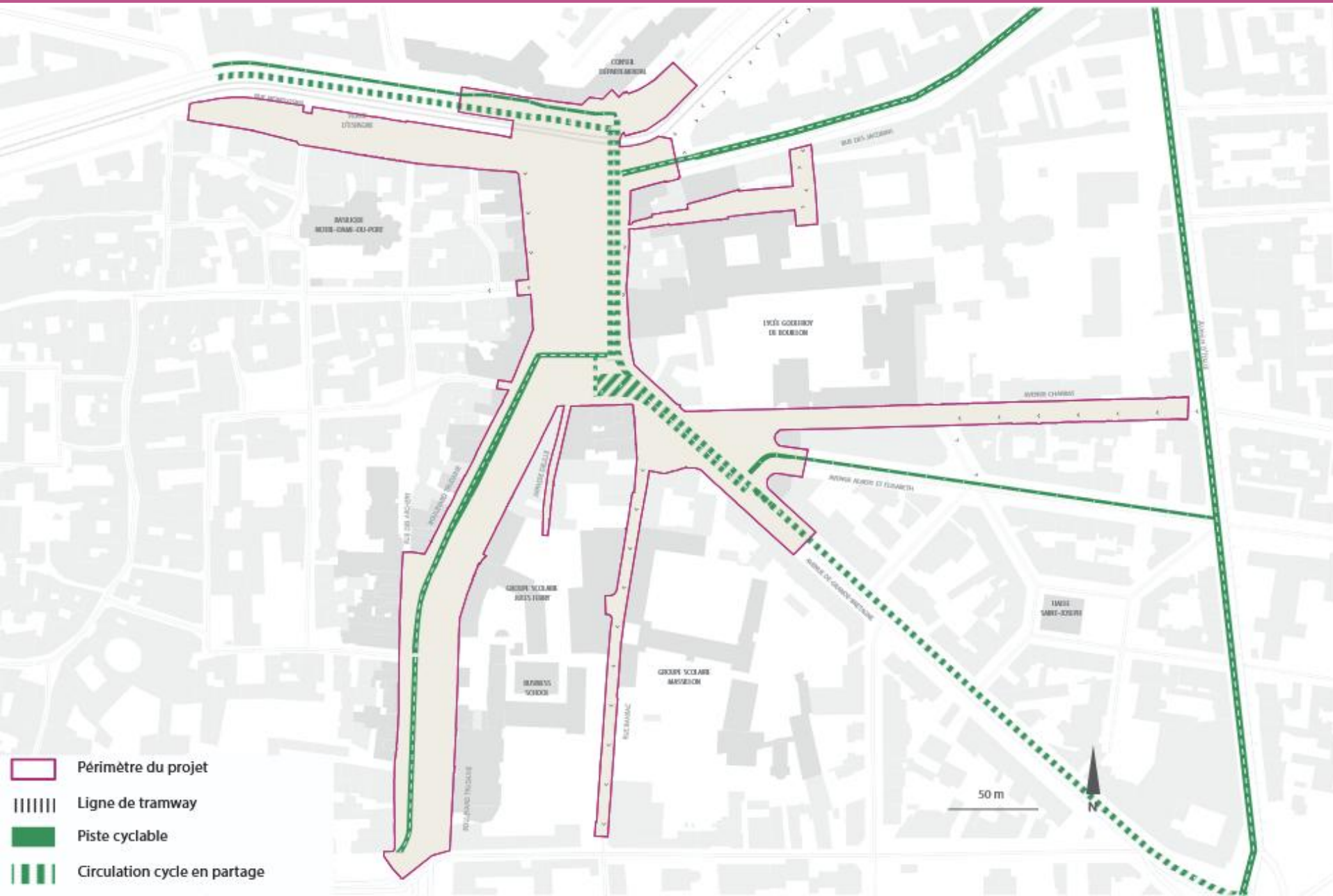
## La circulation des voitures



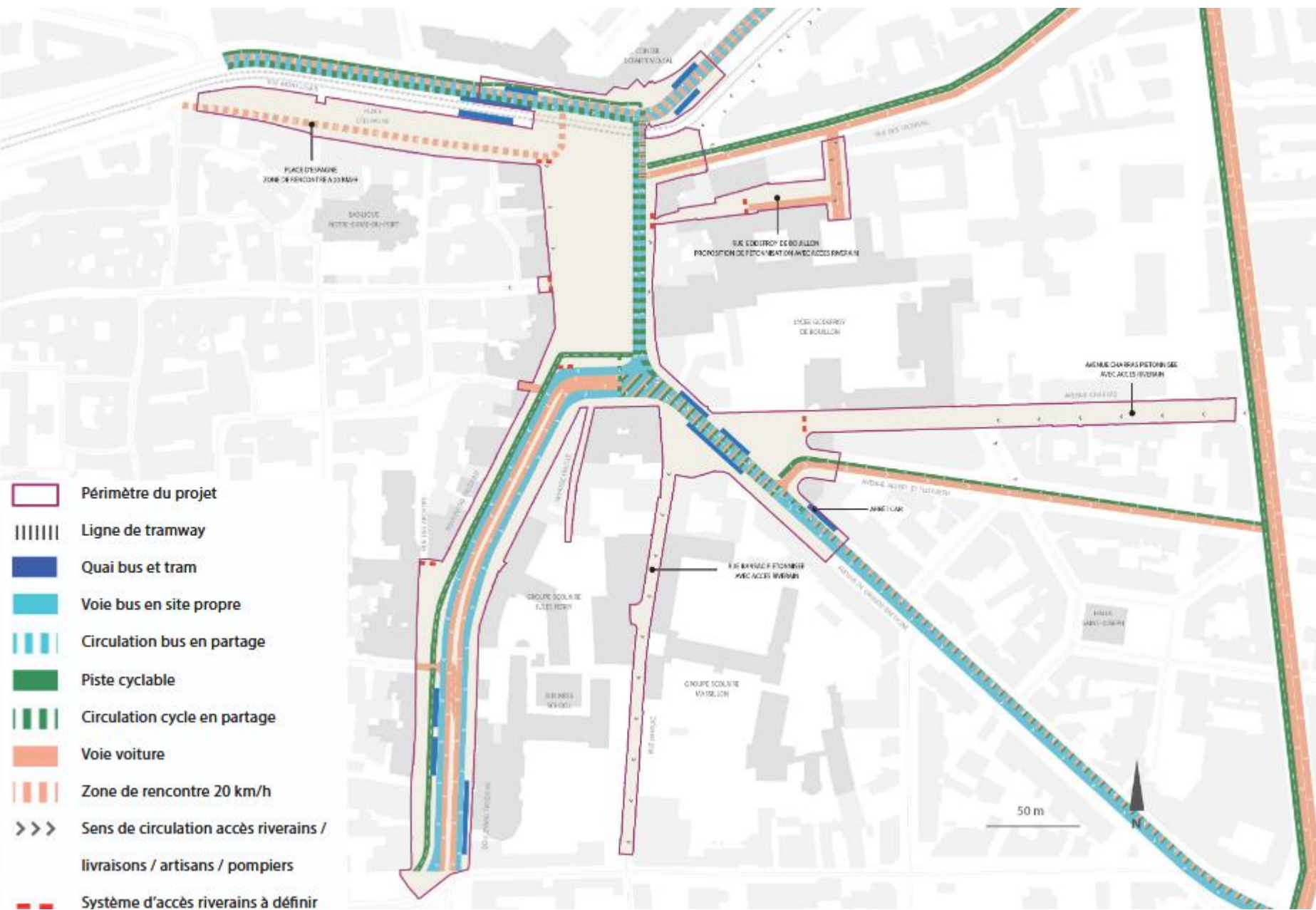




# La circulation des cycles

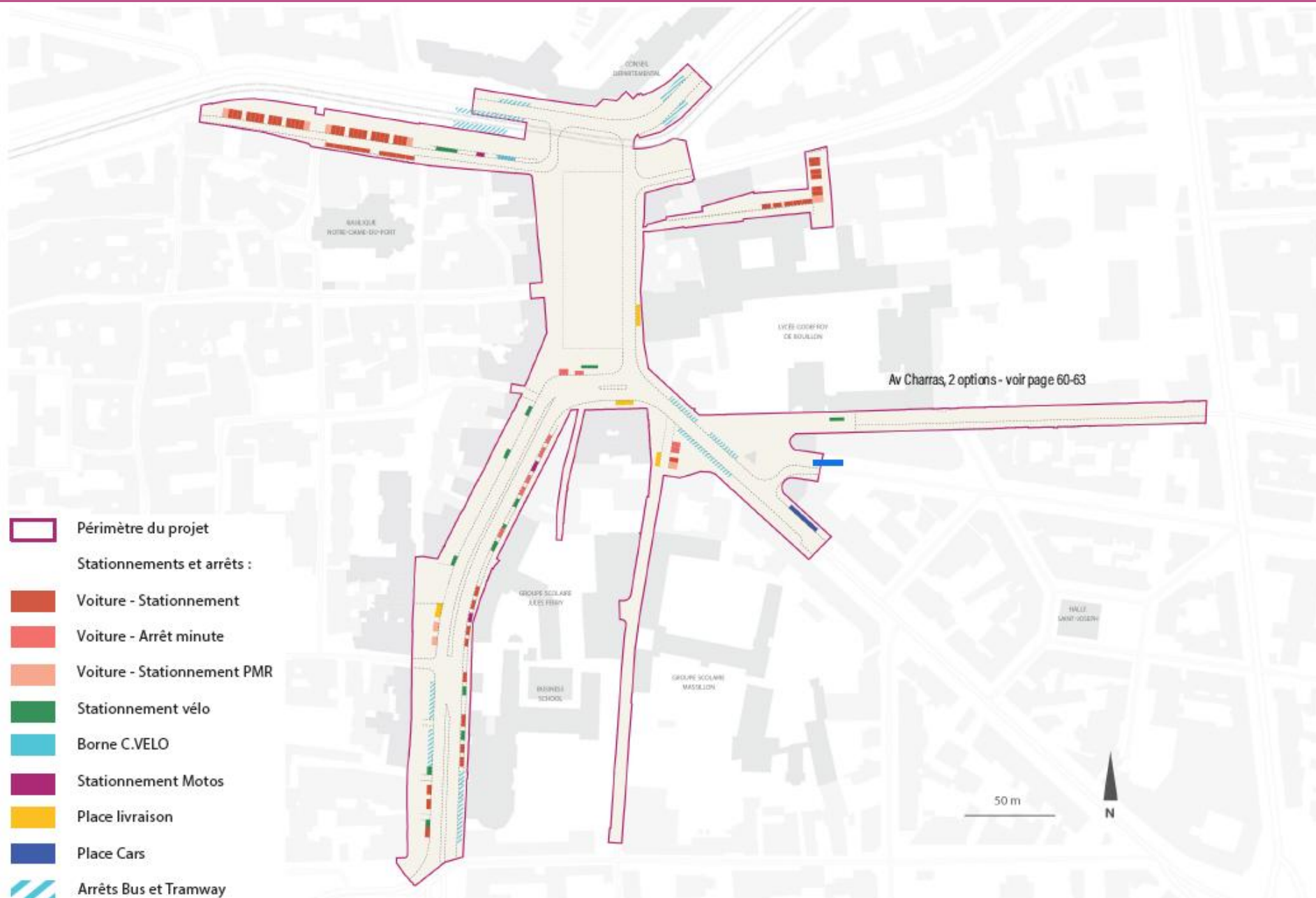


# Synthèse des flux projetés





# Stationnements et arrêts



# Avenue Charras

PLAN-MASSE - PLACE SALFORD

SCÉNARIO 1 - PIÉTONNISATION TOTALE DE L'AVENUE CHARRAS - programme co-construit



## LEGENDE

- Voie circulée
- Piétonnisation



# Avenue Charras

## PLAN-MASSE - PLACE SALFORD

### SCÉNARIO 2 - AVENUE CHARRAS CIRCULÉE



#### LEGENDE

- Voie circulée
- ☼ Création d'un carrefour à feux  
=> Impact autour du monument  
et sur les cérémonies de commémoration
- Piétonnisation

# MAITRISE D'USAGE PENDANT LA PHASE AVP



MICHEL DESVIGNE PAYSAGISTE + ATELIER DU ROUGET + ATELIER D'ARCHITECTURE PHILIPPE PROST + EGIS + 8'18" + DILUVIAL+ BIOBASIC + CYCLE UP

# Les temps de participation citoyenne / maitrise d'usage ont permis de toucher + de 950 personnes

## PHASE AVANT PROJET

	18 FÉVRIER	11 MARS	20 MARS	21 MARS- 2 AVRIL	22 MAI	20-21 JUIN
	<b>BALADE ÉCLAIRAGE URBAIN</b>	<b>CAFE DU PROJET</b>	<b>ATELIER COLLECTIF</b>	<b>ATELIER SCOLAIRE MASSILLON/ JULES FERRY</b>	<b>ATELIER GRAND PUBLIC</b>	<b>EVENEMENT DE PREFIGURATION</b>
<b>GRAND PUBLIC</b>	GRAND PUBLIC	GRAND PUBLIC		SCOLAIRES	GRAND PUBLIC	GRAND PUBLIC
<b>COLLECTIF CITOYEN</b>	COLLECTIF CITOYEN	COLLECTIF CITOYEN	COLLECTIF CITOYEN			COLLECTIF CITOYEN
<b>ENJEUX ET CONCLUSION</b>	<b>ENJEUX</b> <ul style="list-style-type: none"> <li>Observer, analyser l'éclairage urbain sur le secteur du projet</li> <li>Réaliser une approche comparative place de Jaude, de la Poterne, des Carmes</li> </ul>	<b>ENJEUX</b> <ul style="list-style-type: none"> <li>Présenter l'avancée du projet depuis l'esquisse</li> <li>Rencontrer les riverains, usagers, étudiants et recueillir leurs retours sur les usages et la végétalisation</li> </ul>	<b>ENJEUX</b> <ul style="list-style-type: none"> <li>Présenter l'avancée du projet depuis l'esquisse</li> <li>Travailler sur la spatialisation des usages et de la végétation</li> </ul>	<b>ENJEUX</b> <ul style="list-style-type: none"> <li>Sensibiliser les élèves sur le projet urbain</li> <li>Recueillir leurs contributions sur leurs usages souhaités place Delille/bd Trudaine</li> </ul>	<b>ENJEUX</b> <ul style="list-style-type: none"> <li>Présenter la première version de l'avant-projet réalisé par la maitrise d'œuvre</li> <li>Echanger sur la localisation des usages</li> </ul>	<b>ENJEUX</b> <ul style="list-style-type: none"> <li>Préfigurer la végétalisation et la dimension des cheminements sur la place Delille</li> <li>Présenter et échanger autour du dessin de l'avant-projet</li> </ul>



# Les usages souhaités par les participants sur la Place Delille

**Se déplacer :**



Intégrer une piste cyclable sur le coté est de Trudaine pour mieux rejoindre Salford



Ajouter des places de parking PMR face à la pharmacie



Ajouter des places de stationnements minute

**Se (re)poser, profiter :**



Mettre en valeur fontaine (éclairage, rénovation) avec un espace dégagé pour en profiter en famille/enfants



### Augmenter et agrandir les terrasses de café



### Disposer des espaces de repos



Ajouter des petits cubes en bois ou des bancs pour s'asseoir

**S'amuser :**



Mettre des tables de jeux (échecs...)

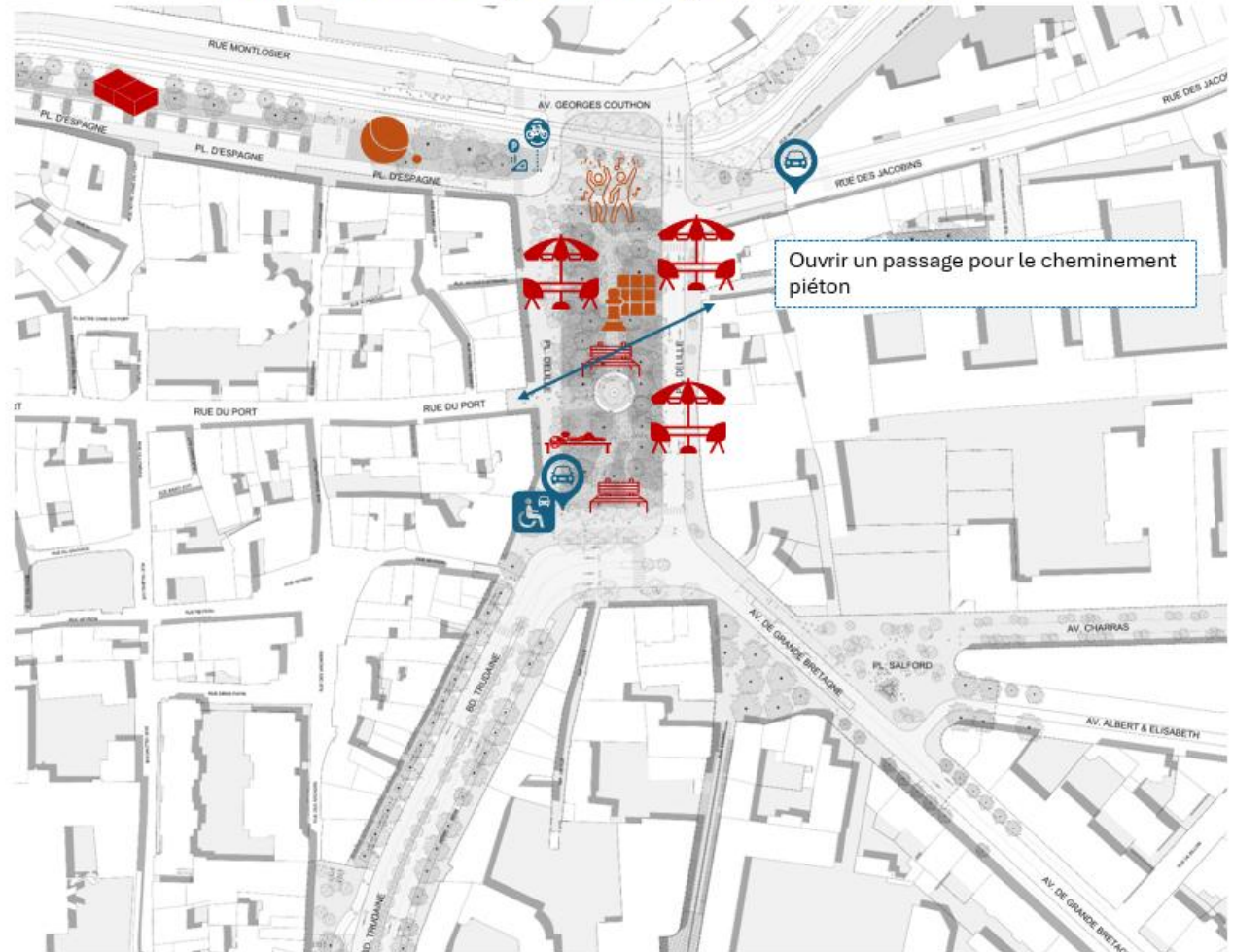


Conserver un espace pour la pétanque  
(place d'Espagne uniquement)



Installer un espace de danse/de musique éphémère

## Propositions d'usages des citoyens (mars 2025)



# PLACE DELILLE :

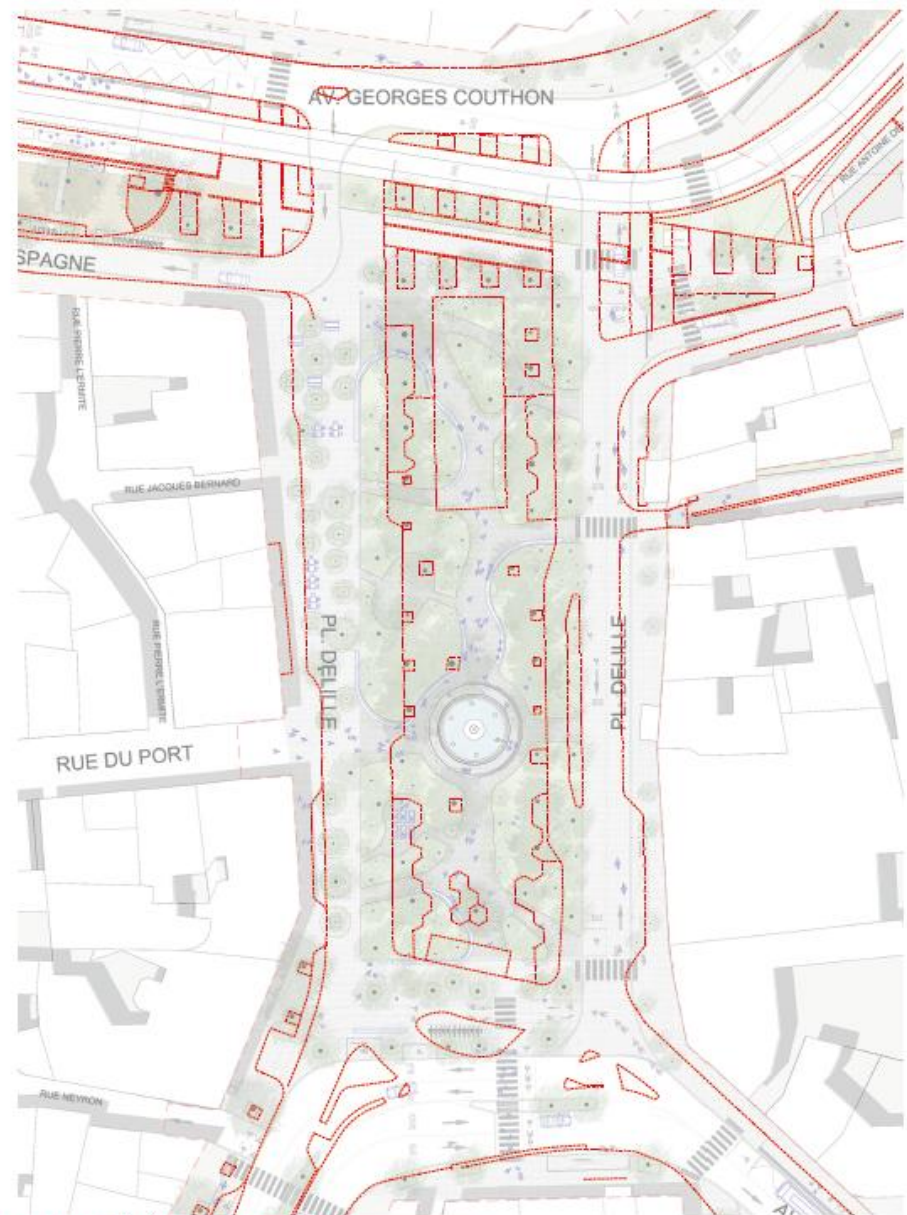


30 min

MICHEL DESVIGNE PAYSAGISTE + ATELIER DU ROUGET + ATELIER D' ARCHITECTURE PHILIPPE PROST + EGIS + 8'18'' + DILUVIAL+ BIOBASIC + CYCLE UP

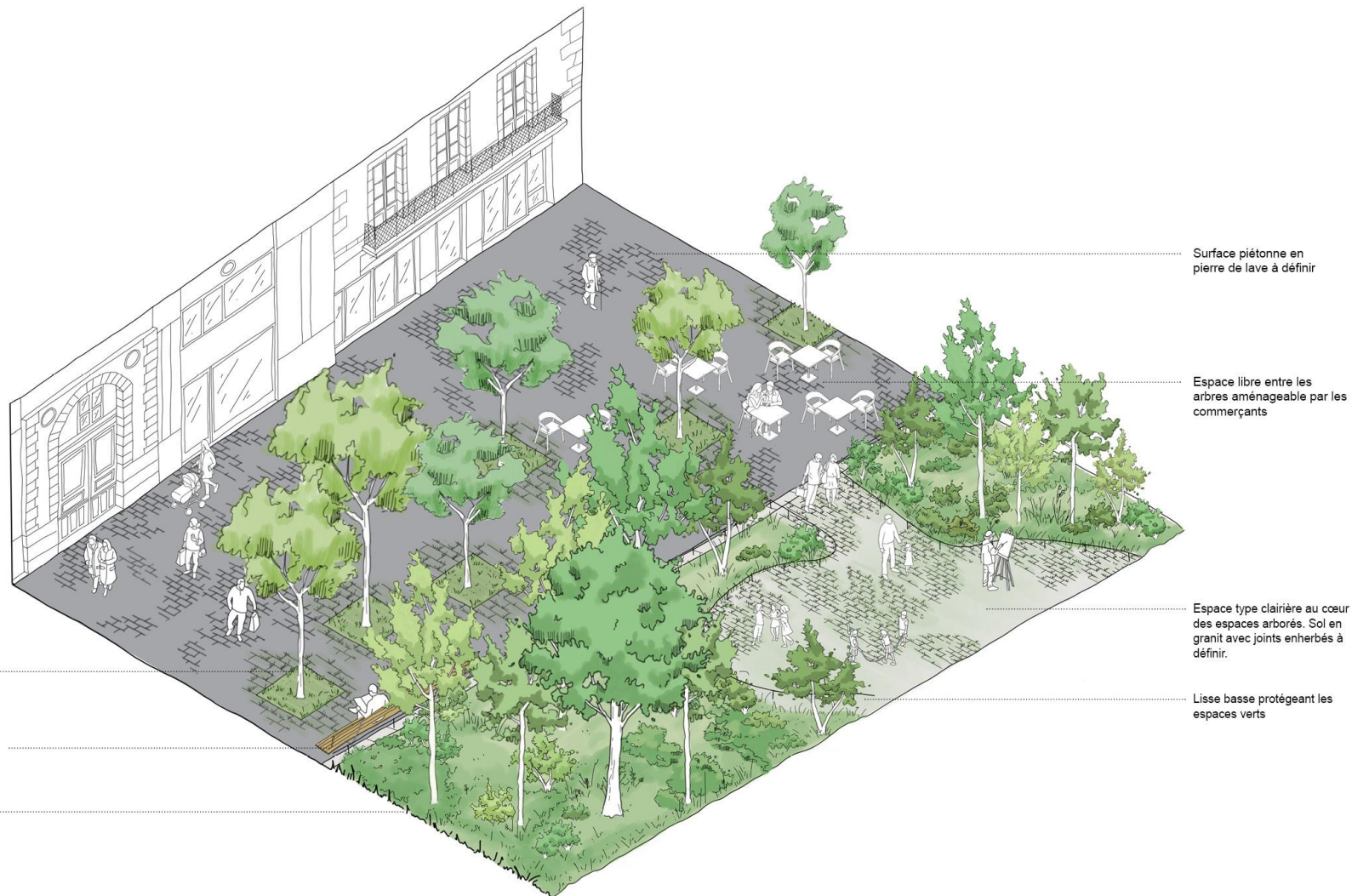


# Place Delille : Vue existant





# Place Delille



# Place Delille



Banc en bois long et courbe pour s'asseoir en groupe ou tout seul

Lisse basse protégeant les espaces verts

Lieu d'activités, de rassemblements

Espace planté inaccessible

Chemin de promenade



# Place Delille





# Place Delille : Vue existant

PLACE DELILLE  
VUE EXISTANT





# Place Delille : Vue projet

PLACE DELILLE  
VUE PROJET





# Place Delille : Vue existant

PLACE DELILLE  
VUE EXISTANT





# Les usages souhaités par les participants sur la Place Delille

## Les propositions pour la place Delille

### Les usages souhaités par les participants sur la place Delille :



Une **scène de théâtre** accueillant des spectacles de magie, ou pour danser / Installer un espace de danse/de musique éphémère

Mettre en valeur fontaine (éclairage, rénovation) avec un espace dégagé pour en profiter en famille/enfants (assises, espace de repos)

Agrandir les terrasses



Des **guirlandes** dans les arbres (esprit guinguette)



Eclairer les façades de la place Delille



Un camion de **glace** ou des **foodtrucks**.



Mettre des tables de jeux (échecs...)

### Les mobilités souhaitées par les participants :



Ajouter des **places de parking PMR** face à la pharmacie 24-24

Ajouter des **places de stationnements minute**



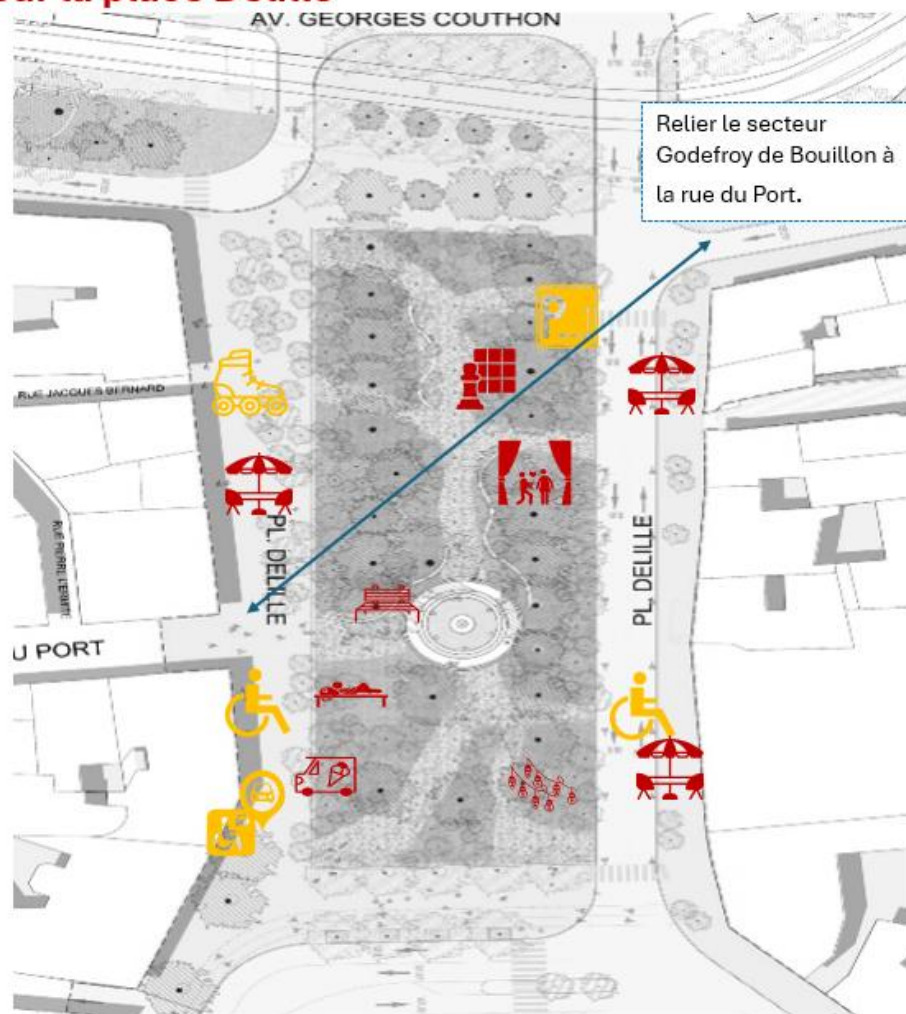
Aménager un **revêtement de sol adapté au roller**.



Un parking pour les trottinettes.



Des cheminements adaptés aux **personnes à mobilité réduite**.



Relier le secteur Godefroy de Bouillon à la rue du Port.

# Place Delille

Désignez un scribe à table

Notez sur le poster vos remarques et idées d'ajustements.



Que pensez-vous des perspectives et des axonométries sur le secteur Delille ?

Points positifs	Points négatifs
Place Delille	
Vos propositions sur les éclairages (place Delille)	
Vos propositions pour la place ?	
Vos points d'attention sur le projet ?	

Prenez connaissance de votre carte persona distribuée au début

1 carte = 1 type de profil  
(famille, personne âgée, commerçant, étudiant, enfant)



Compléter le support en imaginant les besoins et usages de ces types publics

Une nouvelle place qui prend en compte les besoins d'une diversité de publics

Mettez-vous dans la peau de votre persona !

Henriette, 40 ans, pharmacien	Maxime, 32 ans, Graphiste et père de deux enfants	Jean-Pierre, 67 ans, Retraité	Sandrine, 52 ans, Riveraine de la Place Delille	Benjamin, 39 ans, Riverain à la Place Delille	Annick, 44 ans, Commerçante dans un bar
-------------------------------	---	-------------------------------	---	---	---

Imaginez quels sont les besoins de votre persona et pour quels usages ? (Quels usages y pratiquerait-il ? Quelle végétation lui serait utile, agréable, ou essentielle ? Que devrait-il y trouver sur place pour s'y sentir bien ? Qu'est-ce qui pourrait le déranger ou lui manquer ?)

Décrivez les attentes et besoins de votre persona



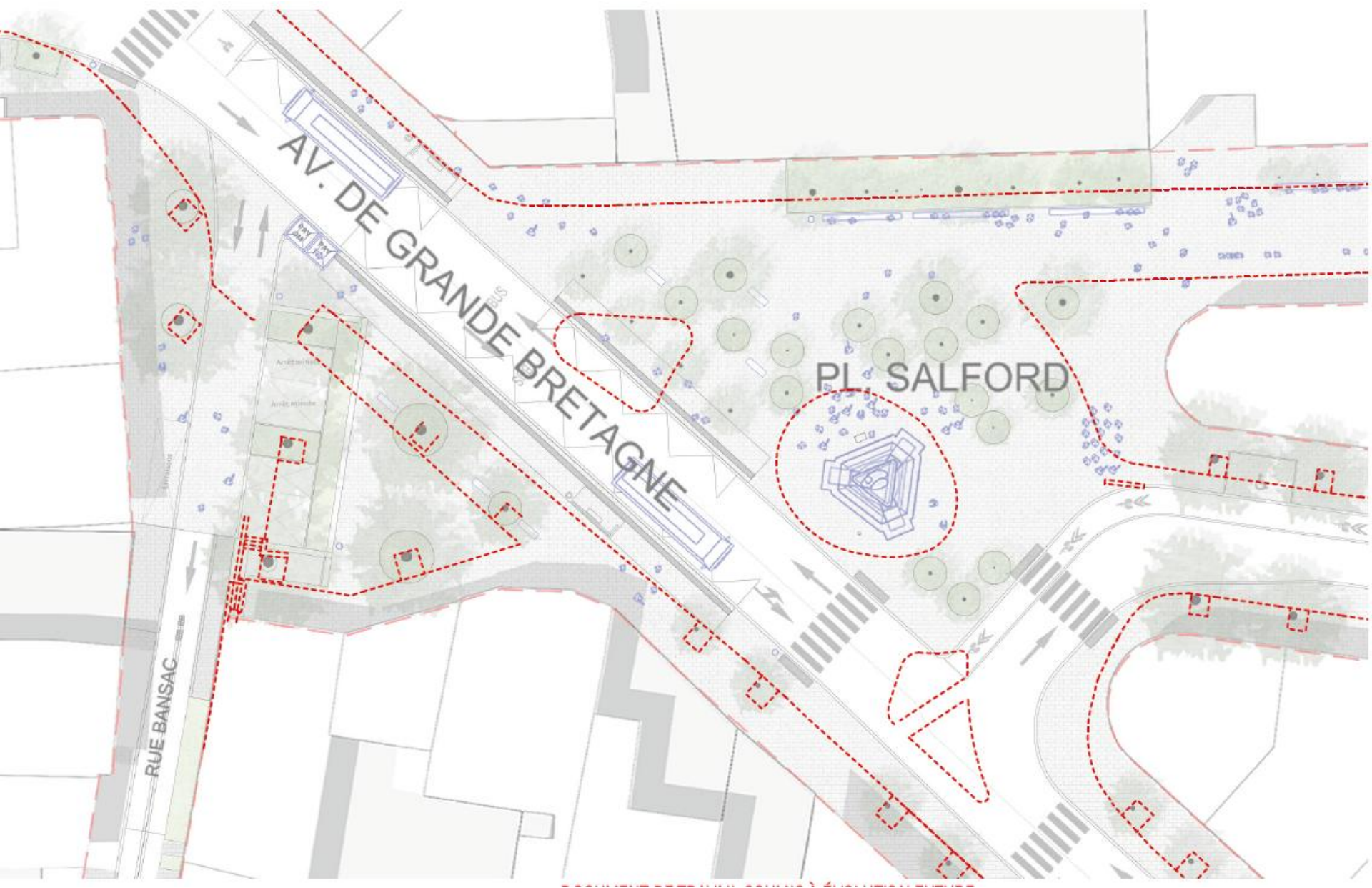
Désigner un scribe par table

# PLACE SALFORD : 30 min

MICHEL DESVIGNE PAYSAGISTE + ATELIER DU ROUGET + ATELIER D' ARCHITECTURE PHILIPPE PROST + EGIS + 8'18" + DILUVIAL+ BIOBASIC + CYCLE UP



# Place Salford



# Place Salford





# Place Salford



Parvis devant le lycée Massillon élargie  
en connexion avec la place

Le monument au mort est intégré à la  
place piétonne

Forêt urbaine en continuité de la  
place Deille garantissant la continuité  
piétonne des sols en pierre entre les  
arbres

Pied d'arbre planté avec joints enherbés  
autour des fosses

Arrêt de bus maintenu

Arrêt de bus supplémentaire



# Place Salford



# Place Salford : Vue projet

PLACE SALFORD  
VUE EXISTANT





# Place Salford : Vue projet

PLACE SALFORD  
VUE PROJET






# Les usages souhaités place Salford

## Les usages souhaités par les participants pour la place Salford :



Augmenter et agrandir les terrasses de café



Ajouter des assises type gradins



Eclairer le Monument aux Morts et le bâtiment de la Poste

## Les mobilités souhaitées par les participants :



Agrandir les trottoirs.



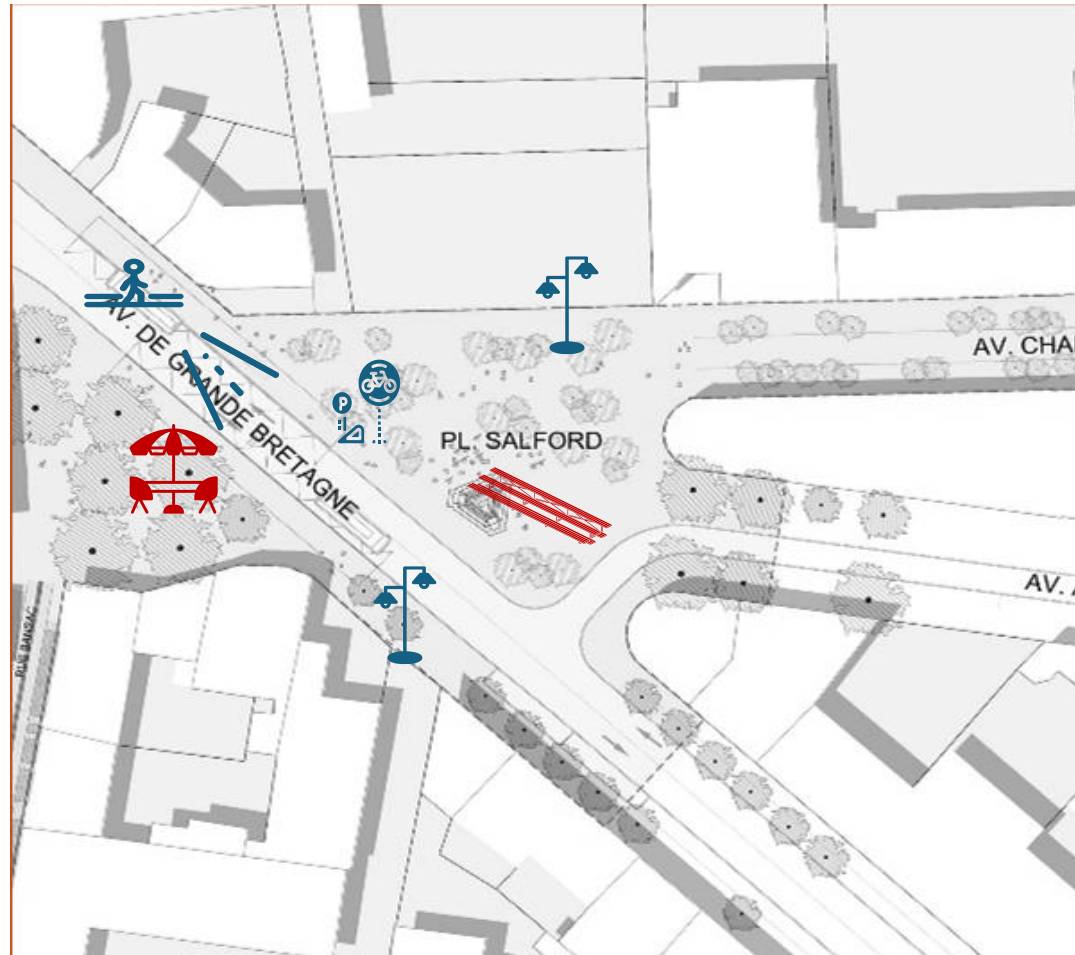
Ajouter des stationnements C'velo



Renforcer la lisibilité des usages entre voies circulées, piste cyclable et espace piéton



Signaler les entrées des écoles par des projection lumineuse au sol



# Place Salford

Désignez un scribe à table

Notez sur le poster vos remarques et idées d'ajustements.



Que pensez-vous des perspectives et des axonométries sur le secteur Delille ?

Points positifs	Points négatifs
Place Delille	
Vos propositions sur les éclairages (place Delille)	
Vos propositions pour la place ?	
Vos points d'attention sur le projet ?	

SPL

Prenez connaissance de votre carte persona distribuée au début

1 carte = 1 type de profil  
(famille, personne âgée, commerçant, étudiant, enfant)



Compléter le support en imaginant les besoins et usages de ces types publics

Une nouvelle place qui prend en compte les besoins d'une diversité de publics

Mettez-vous dans la peau de votre persona !

Henriette, 40 ans, pharmacien	Maxime, 32 ans, Graphiste et père de deux enfants	Jean-Pierre, 67 ans, Retraité	Sandrine, 52 ans, Riveraine de la Place Delille	Benjamin, 39 ans, Riverain à la Place Delille	Annick, 44 ans, Commerçante dans un bar
-------------------------------	---	-------------------------------	---	---	---

Imaginez quels sont les besoins de votre persona et pour quels usages ? (Quels usages y pratiquerait-il ? Quelle végétation lui serait utile, agréable, ou essentielle ? Que devrait-il y trouver sur place pour s'y sentir bien ? Qu'est-ce qui pourrait le déranger ou lui manquer ?)

Décrivez les attentes et besoins de votre persona



Désigner un scribe par table

# AUTRES SECTEURS



30 min

MICHEL DESVIGNE PAYSAGISTE + ATELIER DU ROUGET + ATELIER D' ARCHITECTURE PHILIPPE PROST + EGIS + 8'18'' + DILUVIAL+ BIOBASIC + CYCLE UP



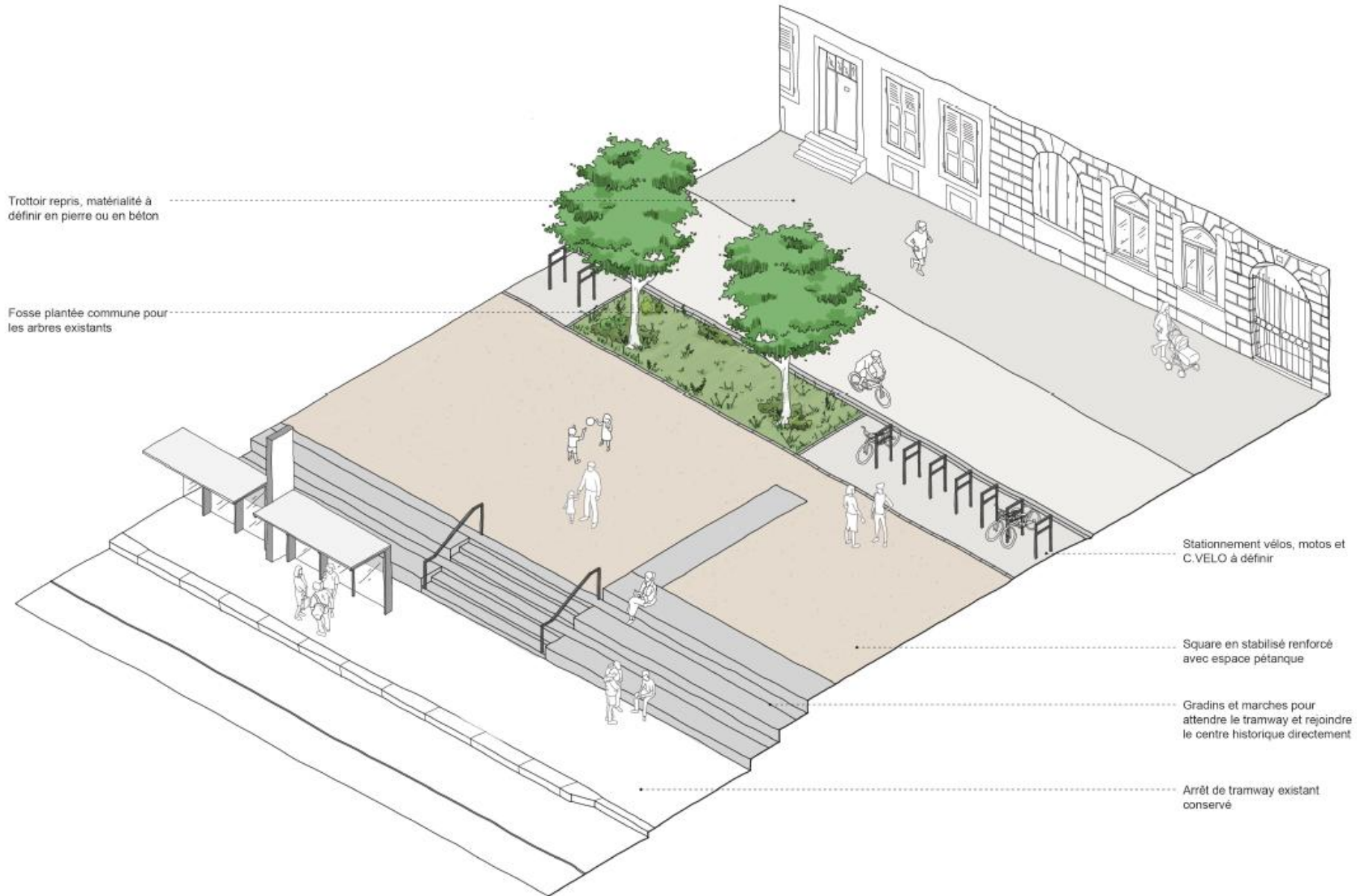
# Place d'Espagne



# Place d'Espagne



# Place d'Espagne





# Place d'Espagne

Trottoir repris, matérialité à définir en pierre ou en béton à définir

Chaussée en enrobé ou béton à définir  
Largeur 5,00 m  
Stationnement le long de la chaussée

Noue plantée

Esplanade en pierre pour observer, se reposer, déjeuner

Fosse plantée pour de nouvelles plantations d'arbres

Stationnements avec arrêt de voiture en partie basse

Banc en pierre de lave

Promenade en stabilisé renforcé  
Largeur 2,50 m

Espace renaturé en lieu et place des stationnements existants  
Largeur 4,00 m

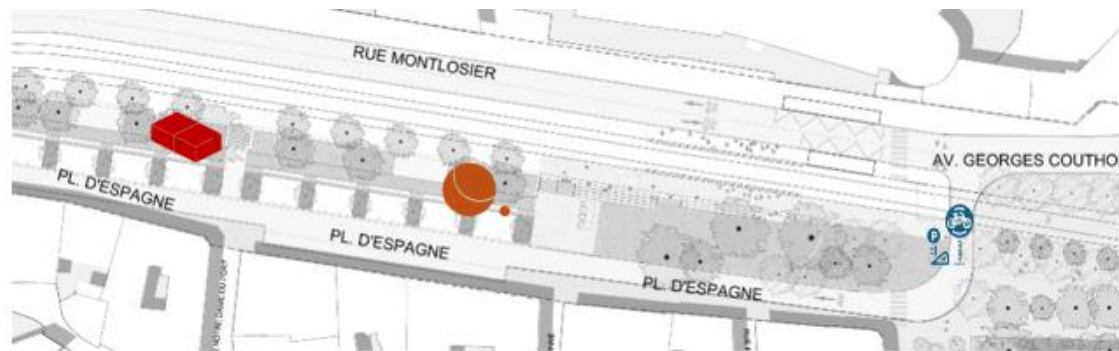
# Les usages souhaités par les participants sur la place d'Espagne



Ajouter des petits cubes en bois ou des bancs pour s'asseoir



Conserver un espace pour la pétanque (place d'Espagne uniquement)



## Les mobilités souhaitées par les participants :



Déplacer la borne C'velo



# Boulevard Trudaine





# Boulevard Trudaine



# Boulevard Trudaine

## TRUDAINE NORD - PROJET AVP



# Les usages souhaités par les participants sur le boulevard Trudaine



Avoir un point d'eau potable.



Signaler les entrées des écoles par des projection lumineuse au sol



Des bancs pour les parents qui attendent devant l'école.



Des abris pour s'abriter de la pluie.



Ajouter de la végétation



Pouvoir manger et prendre le goûter sur la place.

## Les mobilités souhaitées par les participants :



Renforcer la lisibilité des usages entre voies circulée, piste cyclable et espace piéton



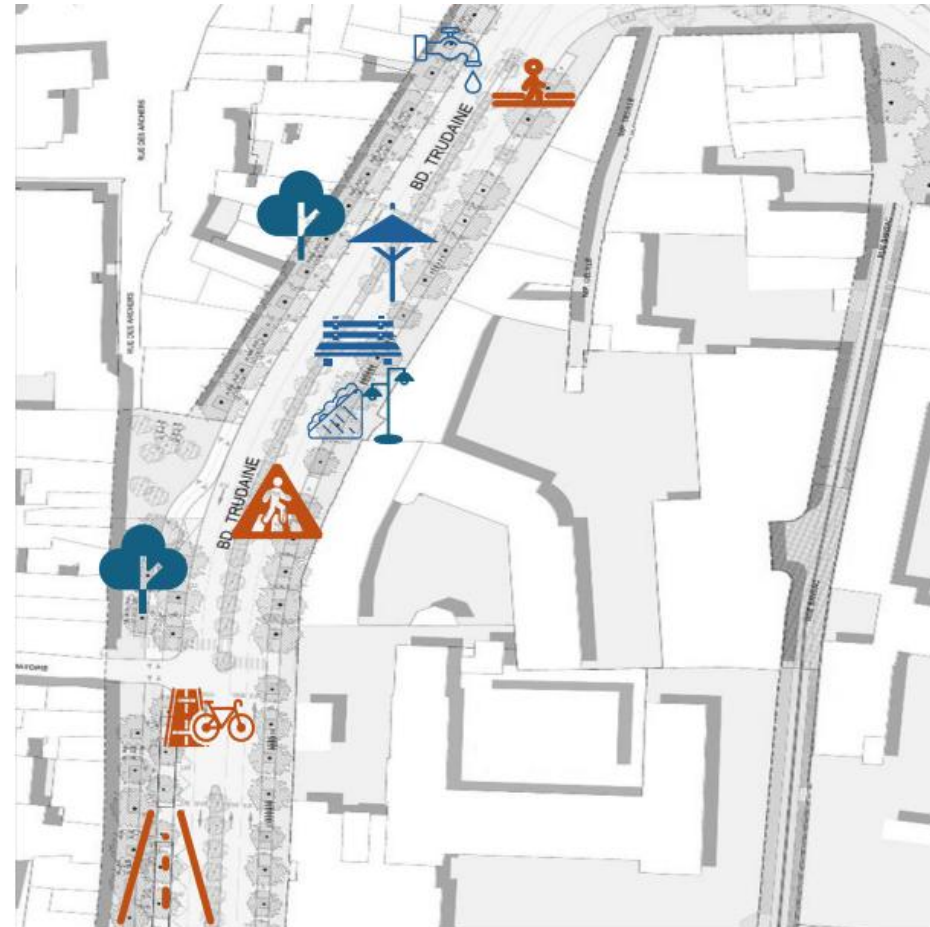
Pistes cyclables



Agrandir le trottoir



Plus de passages piétons en face de l'école.





# Boulevard Trudaine/Place d'Espagne

Désignez un scribe à table

Notez sur le poster vos remarques et idées d'ajustements.



Que pensez-vous des perspectives et des axonométries sur le secteur Delille ?

Points positifs	Points négatifs
Place Delille	
Vos propositions sur les éclairages (place Delille)	
Vos propositions pour la place ?	
Vos points d'attention sur le projet ?	

Prenez connaissance de votre carte persona distribuée au début

1 carte = 1 type de profil  
(famille, personne âgée, commerçant, étudiant, enfant)



Compléter le support en imaginant les besoins et usages de ces types publics

Une nouvelle place qui prend en compte les besoins d'une diversité de publics

Mettez-vous dans la peau de votre persona !

Henriette, 80 ans, retraitée	Maxime, 32 ans, Graphiste et père de deux enfants	Jean-Pierre, 67 ans, Retraité	Sandrine, 32 ans, Riveraine de la Place Delille	Benjamin, 39 ans, Commerçant dans un bar	Annick, 44 ans, Commerçante dans un bar

Imaginez quels sont les besoins de votre persona et pour quels usages ? (Quels usages y pratiquerait-il ? Quelle végétation lui serait utile, agréable, ou essentielle ? Que devrait-il y trouver sur place pour s'y sentir bien ? Qu'est-ce qui pourrait le déranger ou lui manquer ?)

Décrivez les attentes et besoins de votre persona



Désigner un scribe par table

# CONCLUSION

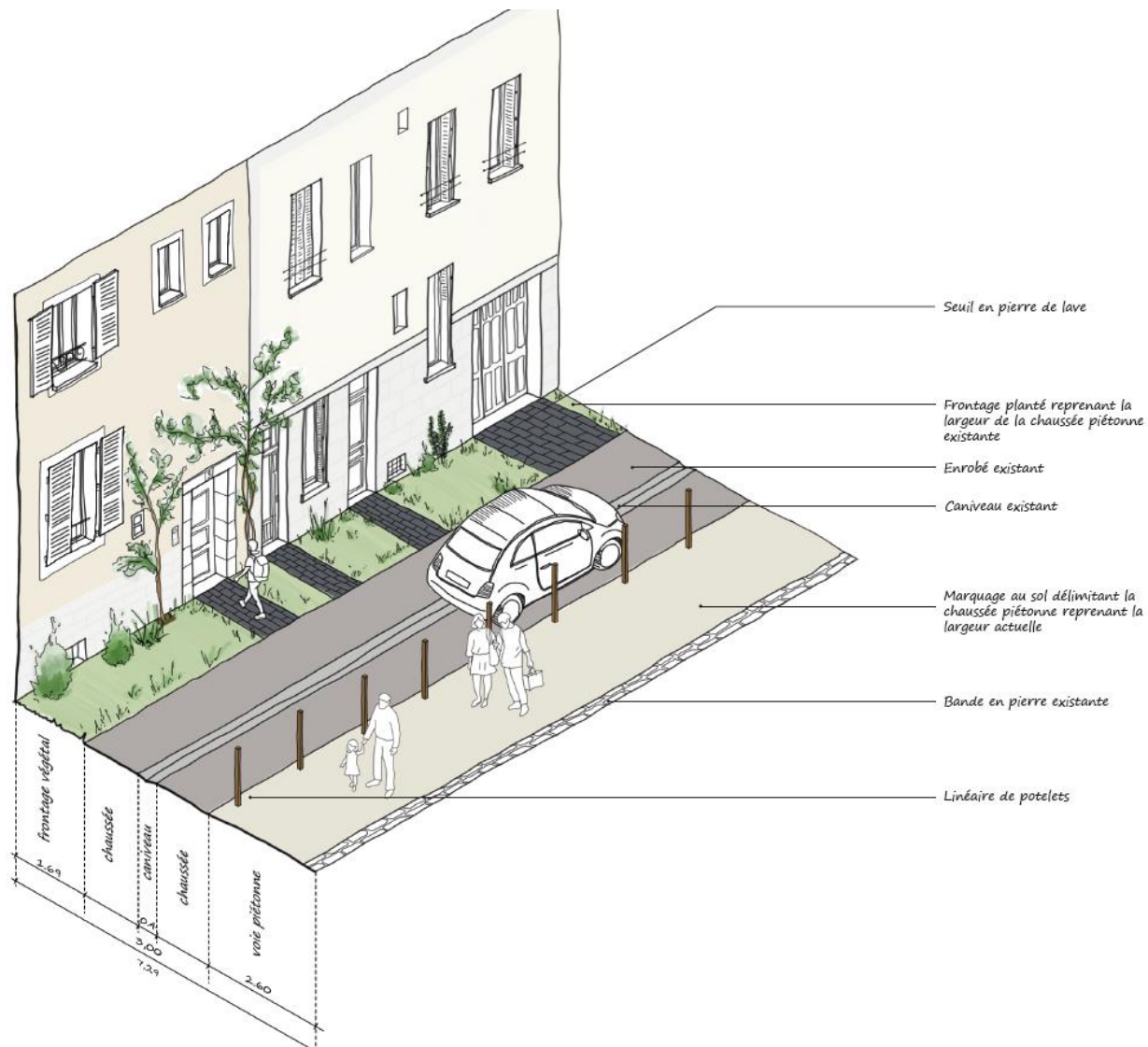


20,21 juin : Événement de préfiguration



25 juin : **Présentation du projet aux élus** du Comité de pilotage pour arbitrage final

# Axonométries rue Bansac





# Axonométries rue Bansac



# Axonométries rue Godefroy de Bouillon

