



projet
Delille-Salford



REUNION PUBLIQUE

Restitution de la concertation pour la
co-construction du programme

Le 22 juin 2022

+ clermont
auvergne
métropole

VILLE DE
CLERMONT
FERRAND

Horaires: 19h-21h

A partir de 18h45 - Accueil

19h-19h20

Préambule : Le mot d'ouverture des élus et présentation du périmètre, des invariants et de la méthode de co-construction du projet/ 20 minutes

19h20-20h00

Projection du film "la ronde des témoins" / 5 minutes

Présentation des résultats croisés, concertation et programme / de 30 à 45 minutes

20h00- 20h 30

Echange avec la salle/ 30 minutes

A partir de 20h30

Le pot de l'amitié



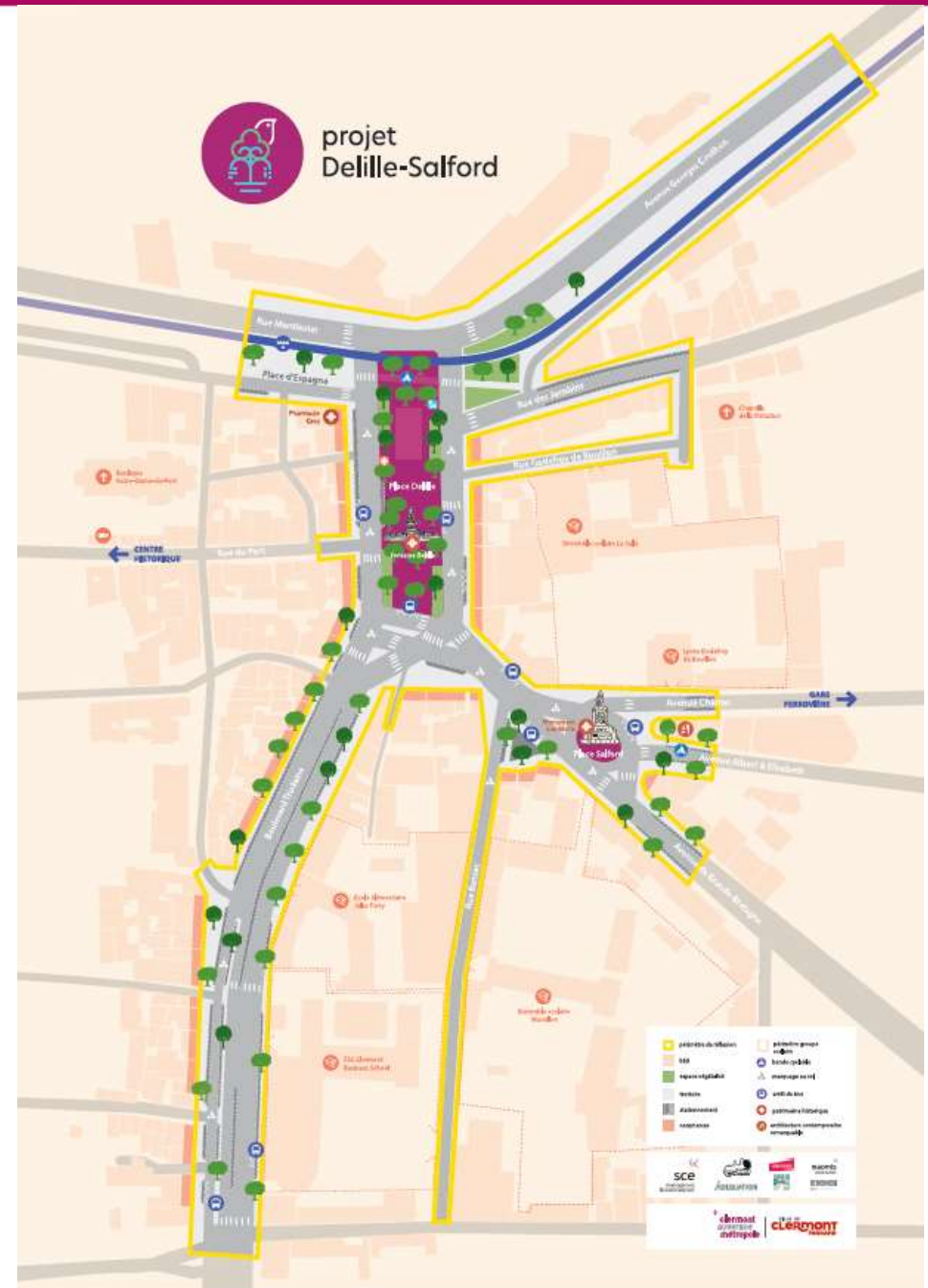
projet
Delille-Salford



I- Préambule : Rappel du cadre du projet

Le périmètre de réflexion et l'historique du projet

- Delille et Salford sont des places emblématiques mais elles souffrent de dysfonctionnements récurrents
- Le projet de leur requalification incarne la volonté politique de répondre aux enjeux de transitions sociales, écologiques et démocratiques.
- D'où l'importance de co-construire avec les acteurs locaux et les citoyens le diagnostic et le programme



Quatre objectifs prioritaires



Diminuer les flux d'automobiles et donner la priorité aux **modes actifs** (la marche, le vélo, les modes de déplacements alternatifs aux déplacement motorisés)



Renforcer la place de la végétation dans l'espace public pour limiter les effets de surchauffe urbaine



Mettre en valeur la présence de l'eau, notamment en valorisant la fontaine Delille



Pacifier l'espace public, intégrer de **nouveaux usages**, favoriser la **cohabitation de tous les usages** et du vivre ensemble



Environnement

- Préserver les arbres de haute tige
- Répondre aux besoins de visibilité



Patrimoine

- Tenir compte des avancements des investigations archéologiques
- Maintien de l'emplacement de la fontaine et de son réservoir
- Maintien du Monument aux morts de la place Salford



Animation et dynamiques sociales


- Intégrer des espaces d'animation
- Créer des espaces de pause
- Tenir compte des attentes de tous les publics, pacifier les usages



Mobilité

- Maintien de la plateforme de tramway
- Maintien de la desserte en transports en commun nord-sud
- Réadapter le stationnement spécifique (dépose minute, PMR, police, secours...)
- Améliorer la sécurité routière notamment la question des véhicules bélier
- Renforcer la liaison entre la gare (PEI) et la station de tramway
- Requalifier l'espace de stationnement de la place Salford
- Instaurer de la visibilité, sécurité sur certains cheminements est-ouest entre la rue du Port, la rue Godefroy de Bouillon et la place des Carmes





projet
Delille-Salford



II- La méthode de co-construction du projet

Réalisation d'un **diagnostic pluridisciplinaire par les experts** (urbanistes, sociologue, spécialiste du tourisme et du patrimoine, de l'activité commerciale)



Porté à connaissance
Définition d'un socle
commun d'éléments
de connaissance à
partager avec le public



LES OBJECTIFS DU PROJET

État du territoire et inscrire le projet dans une dynamique de développement durable, la devront répondre aux objectifs suivants :



tion fixé par les élus.

UN PROJET PARTICIPATIF

réaliser un projet de manière 'innovante en collaboration étroite avec leurs du territoire.
projet avec l'ensemble des parties prenantes (acteurs, usagers et habitants) ensemble des citoyens
du programme prévisionnel (préfiguration, urbanisme tactique)
participer et informer les citoyens au fur et à mesure de l'avancement du projet.
améliorer les places, faire émerger une vie de quartier et une identité de

* L'urbanisme tactique propose des aménagements temporaires qui utilisent du mobilier facile à installer pour démontrer les changements possibles à l'aménagement d'une rue, d'une intersection ou d'un espace public.

QUELQUES CHIFFRES



Une marche exploratoire avec les techniciens



Marche exploratoire dans le centre ville le 24 juin 2021, avec les techniciens de la métropole et les professionnels de l'étude.

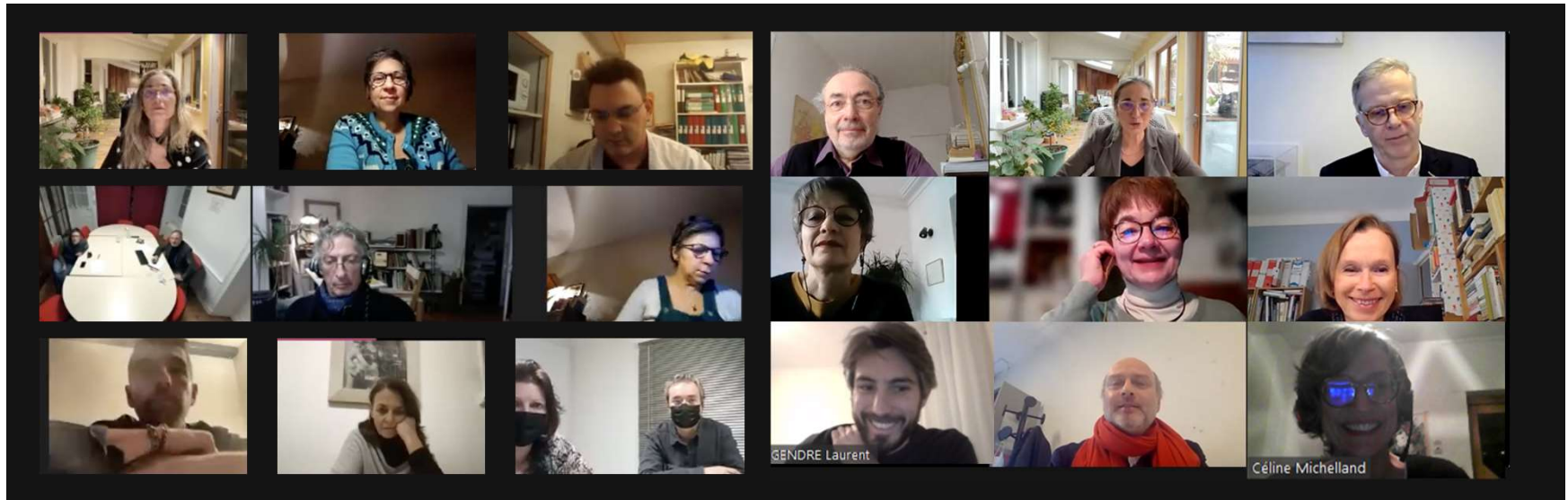
Deux ateliers avec les élus de la métropole



projet
Delille-Salford

Atelier de co design le 29 novembre 2021 et le 17 février 2022 entre élus pour travailler collectivement sur les orientations du projet.

Trois focus groupes avec les acteurs locaux



Focus groupes le 1, 3 et 4 février 2022 avec 33 acteurs locaux (commerçants, acteurs du tourisme et du patrimoine, acteurs de la vie sociale et éducative) pour exprimer leurs attentes et leurs idées lors d'ateliers participatifs.




Temps fort

Lancement officiel de la consultation publique le **9 avril 2022**.

Plus de **300 participants** ont donné leur avis lors des ateliers « jeu de l'oie », carte design, atelier photos et reportage vidéo, présence des Arts en ballade.



Une marche exploratoire avec des femmes



Marche exploratoire le 5 mai 2022 avec 30 femmes d'horizons divers pour s'exprimer sur leurs perceptions des places et donner leurs idées d'améliorations.

Une journée dédiée aux lycéens et aux jeunes



Rencontre avec 200 jeunes lycéens le 5 mai 2022. Partage de leur perception des places avec les brigades volantes lors des entrées/sorties des établissements scolaires.

Une journée d'atelier avec les enfants de l'école Jules Ferry



**Atelier avec 23 enfants de CM1 de l'école Jules Ferry le 6 mai 2022.
Travail en classe et visite des places pour témoigner de leurs usages
et transmettre leurs idées.**

Un atelier avec des jeunes en difficulté et des personnes en errance



projet
Delille-Salford

Rencontre avec **11 jeunes en difficultés** et trois partenaires sociaux **le 5 mai 2022** pour permettre la tenue d'un atelier (l'association Écoutille, le Point écoute jeunes/CCAS et l'école de la 2e chance E2C).

Entretiens avec les adultes en errance sur la place Delille par les partenaires sociaux et passation du questionnaire avec les brigades.



projet
Delille-Salford



III- Résultats de la concertation et orientations pour le programme



1 000 participants ont donné leur avis lors des temps forts et via un questionnaire en ligne et la carte digitale.

Forte mobilisation **des femmes et des jeunes** pour cette concertation !

Une perception transversale à tous les publics : **fort attachement** à ces places, malgré leurs défauts causés par la circulation automobile.

Projection du film la ronde des témoins



La Ronde des Témoins
de Delille et Salford

Les axes de développement prioritaires



projet
Delille-Salford

Deux idées phares :

1- Faire de cette place **un îlot de fraîcheur** dans la ville (végétation et eau « une place écosystème »)

2- Faire de ce lieu une vraie **place publique** (urbanité et inclusivité)

Pour ce faire, trois **axes opérationnels** priorités :

1. **PACIFIER**
2. **VALORISER**
3. **DYNAMISER**



**EN RÉDUISANT LA CIRCULATION ET
SES NUISANCES**

**EN AMÉLIORANT LA SÉCURITÉ DES
PIÉTONS**

*61 % des répondants désignent la **densité de circulation** comme étant le **problème majeur***

*49% se sentent en **insécurité à pied ou à vélo***

*53% aimeraient que la **circulation diminue**
autour des places*





Les pistes cyclables sont pratiques mais elles ne sont pas toutes connectées entre elles.

Il y a beaucoup trop de circulation et des problèmes pour se garer.



EN DÉVELOPPANT LES MODES DOUX

EN AMÉLIORANT LE STATIONNEMENT










42% aimeraient *développer des pistes cyclables*

*Selon les participants :
Les problèmes de stationnement ont des répercussions sur la fluidité de la circulation et génèrent des tensions entre les personnes.*

PACIFIER

ORIENTATIONS PROGRAMMATIQUES



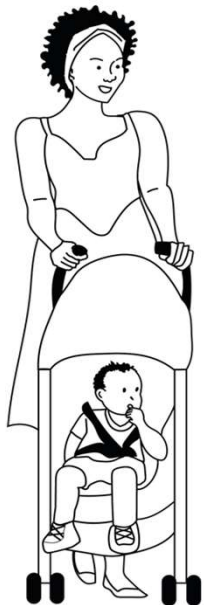
-  Périmètre de la concertation
-  Réduction de la place de la voiture au profit des modes actifs
-  Des places piétonnisées avec maintien des accès riverains, livraisons, entretien, collecte de déchets, secours et police
-  Continuités et enlancement des parcours piétons avec sécurisation des traversées des voies circulées
-  Création d'espaces de respiration dans le parcours
-  Aménagement de la rue de Bamsac en rue piétonne à hauteur d'enfants
-  Prise en compte du schéma de circulation projeté VL
-  Les circulations des bus nord/sud et est/ouest maintenues
-  Pmin Installation de zones de dépose-minute



Nota : Les tracés sont donnés à titre indicatif et leur positionnement devra être examiné lors des études de MOE



J'aimerais bien m'installer sur la place, mais les bancs sont toujours pris et il n'y a pas de jeux pour les petits.



Tu as raison ! Pour profiter d'une ambiance tranquille et fraîche, il n'y a pas beaucoup de végétation dans le centre-ville.

EN APPORTANT DE LA VERDURE ET DU MOBILIER DE DÉTENTE


67% souhaitent une *ambiance naturelle et végétale*

55% pensent que *les arbres* sont une *des principale qualité du lieu*









51% apprécient leurs *emplacement dans la ville*

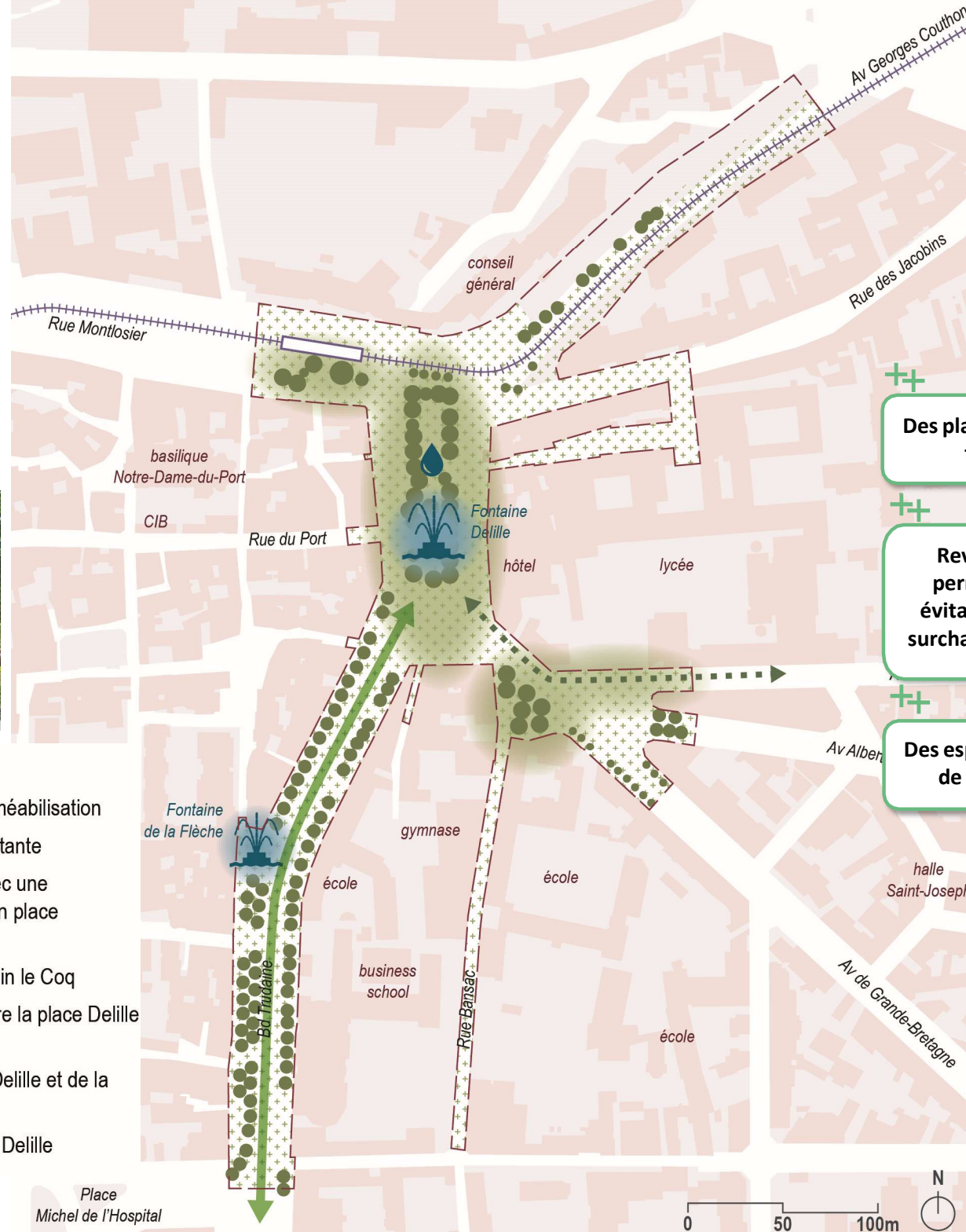
VALORISER

ORIENTATIONS PROGRAMMATIQUES



Espace public végétalisé

-  Périmètre de la concertation
-  Déploiement de leviers en faveur d'une désimperméabilisation
-  Maintien et pérennisation de la strate arborée existante
-  Composition de places naturelles et végétales avec une diversification des strates paysagères et la mise en place d'espaces pour s'approprier les lieux
-  Renforcement de la trame verte place Delille / jardin le Coq
-  Etude de la possibilité d'ombrager le parcours entre la place Delille et la gare
-  Valorisation de la place de l'eau et des fontaines Delille et de la Flèche
-  Installation d'un accès à l'eau potable sur la place Delille



Des places ilots de fraîcheur

Revêtements perméables et évitant l'effet de surchauffe urbaine

Des espaces plantés de pleine terre

Nota : Les tracés sont donnés à titre indicatif et leur positionnement devra être examiné lors des études de MOE



EN UTILISANT LE PATRIMOINE LOCAL

55% apprécient le patrimoine

28% pensent qu'il faudrait valoriser le patrimoine

projet
Delille-Salford

VALORISER









ORIENTATIONS PROGRAMMATIQUES

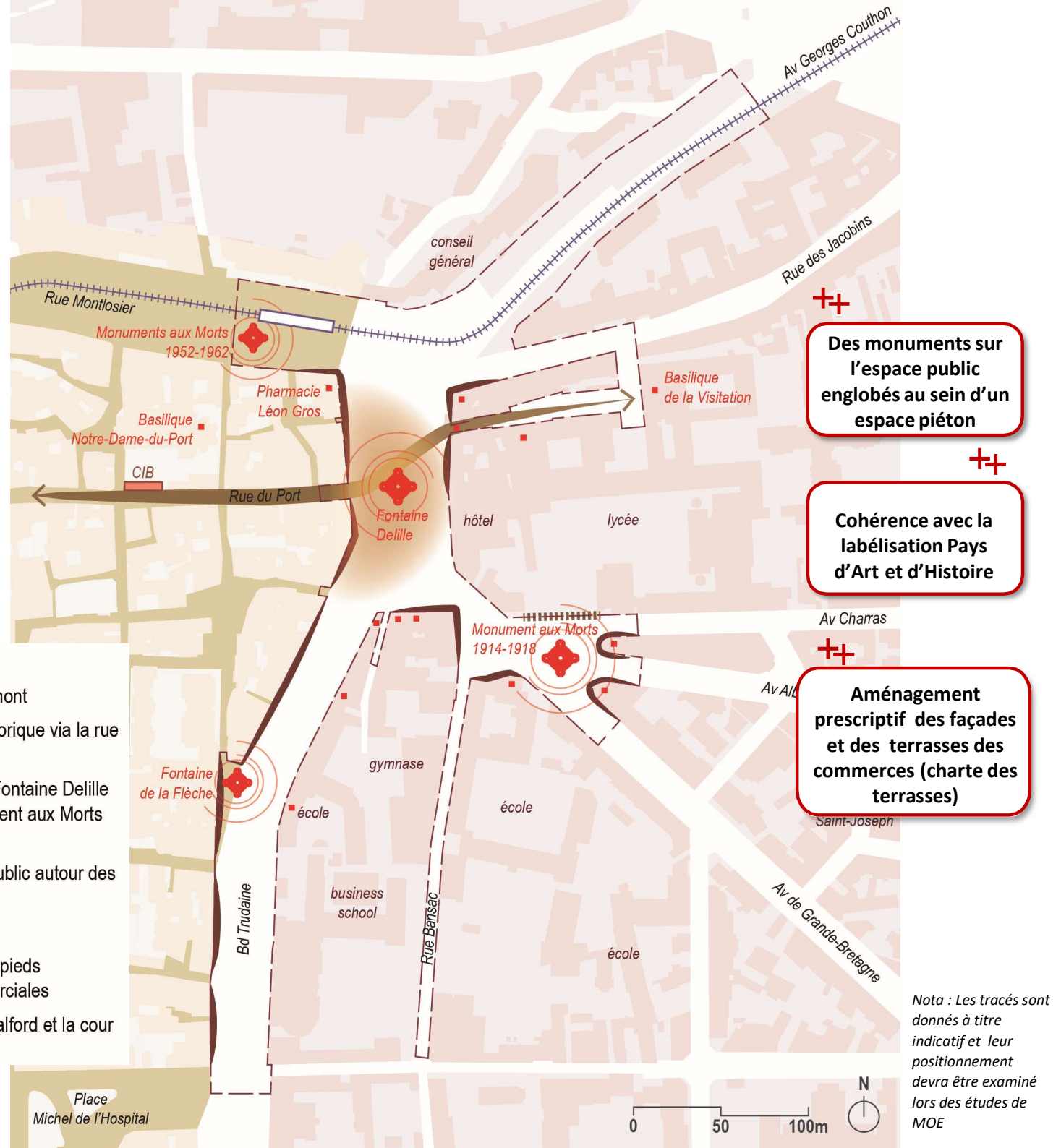


Signalétique



Monument et espace public attractif

-  Périmètre de la concertation
-  Définition d'une entrée du centre historique de Clermont
-  Traversée de la place et mise en valeur de l'axe historique via la rue du Port et le porche de la rue Godefroy de Bouillon
-  Valorisation des monuments dans l'espace public : Fontaine Delille (y compris réfection), Fontaine de la Flèche, Monument aux Morts 1914-1918, Monument aux Morts 1952-1962
-  Démarche d'attractivité et d'animation de l'espace public autour des éléments d'interprétation du patrimoine
-  Élément de patrimoine bâti à révéler
-  Mise en valeur des façades par l'aménagement des pieds d'immeubles et le traitement des devantures commerciales
-  Traitement qualitatif de l'articulation entre la place Salford et la cour du lycée de Godefroy de Bouillon



Des monuments sur l'espace public englobés au sein d'un espace piéton

Cohérence avec la labélisation Pays d'Art et d'Histoire

Aménagement prescriptif des façades et des terrasses des commerces (charte des terrasses)

Nota : Les tracés sont donnés à titre indicatif et leur positionnement devra être examiné lors des études de MOE



Plus de bancs
et de tables,
c'est ça qu'il
nous faut !

Et pourquoi
pas plus de
terrasses de
cafés ?

Il faudrait
déjà que les
femmes se
sentent plus
en sécurité,
surtout en
soirée.



EN S'APPUYANT SUR LA MIXITÉ SOCIALE ET LA MIXITÉ DES USAGES

43% pensent que les places
**manquent de mobilier pour se
reposer**

36% ressentent un **sentiment
d'insécurité** (2/3 sont des femmes)

61% souhaiteraient développer **plus
d'espaces de détente**

33% espèrent une **ambiance animée
avec des publics variés**



EN SOUTENANT LE COMMERCE ET LES TEMPS FESTIFS

27% pensent que *l'activité commerciale n'est pas assez valorisée*

33% regrettent le *manque d'animation*

21% apprécient les *commerces et les équipements*



47% pensent que des *temps festifs* seraient une **bonne idée**

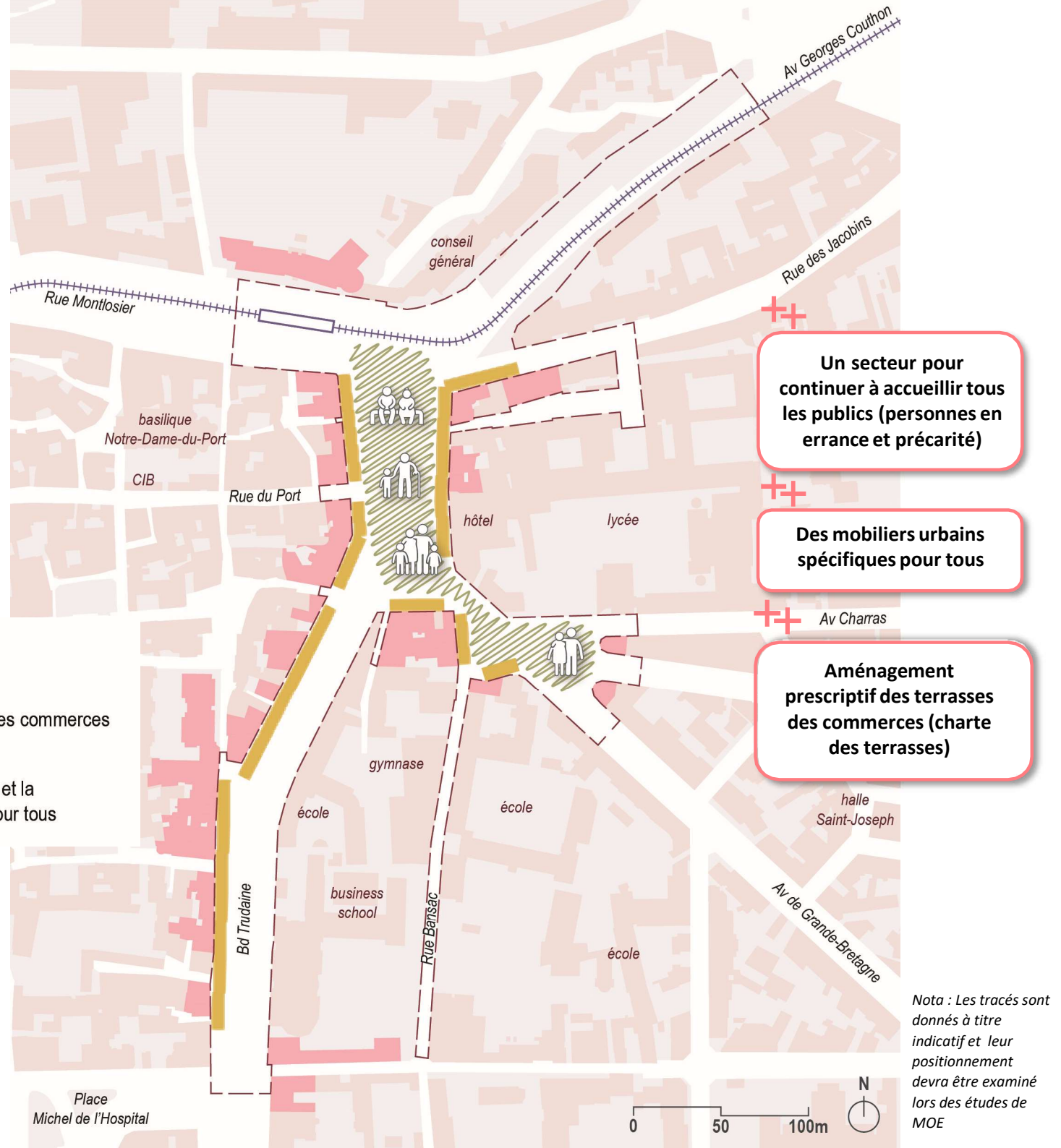



DYNAMISER

ORIENTATIONS PROGRAMMATIQUES



-  Périmètre de la concertation
-  Valorisation des façades commerciales
-  Déploiement d'espaces de terrasses en lien avec les commerces
-  Animation des places Delille et Salford
-  Composition d'espaces favorisant la mixité sociale et la cohabitation des publics avec du mobilier urbain pour tous





projet Delille-Salford



Et la suite...

La concertation continue !

La co-construction du projet avec les habitantes et les habitants continue pour les prochaines étapes du projet :

2022

- Rédaction du **programme d'aménagement**
- Choix du maître d'œuvre concepteur paysagiste
- Choix de l'assistant à la **maîtrise d'usage**
- Création d'un **collectif citoyen** pour travailler au côté du **concepteur paysagiste**
- Réalisation du **diagnostic archéologique**

2023

- Réalisation des **esquisses**, de l'avant-projet et du projet
- Mise en place d'une **maison du projet** dans un bâtiment existant des places
- Réalisation des **fouilles archéologiques** le cas échéant

2024 et 2025

- Travaux préparatoires de réseaux et début des travaux



MERCI D'AVOIR PARTICIPÉ !

Temps fort du 9 avril 2022

